



ประกาศสำนักงานคณะกรรมการการเลือกตั้งประจำจังหวัดสมุทรปราการ
เรื่อง รูปแบบการแบ่งเขตเลือกตั้งสมาชิกสภาผู้แทนราษฎรแบบแบ่งเขตเลือกตั้ง
ของจังหวัดสมุทรปราการ

ด้วยคณะกรรมการการเลือกตั้งได้มีประกาศคณะกรรมการการเลือกตั้ง เรื่อง จำนวนสมาชิกสภาผู้แทนราษฎรแบบแบ่งเขตเลือกตั้งและเขตเลือกตั้งของแต่ละจังหวัดสำหรับการเลือกตั้งสมาชิกสภาผู้แทนราษฎรเป็นการทั่วไปครั้งแรกภายหลังประกาศใช้รัฐธรรมนูญแห่งราชอาณาจักรไทยแก้ไขเพิ่มเติม (ฉบับที่ ๑) พุทธศักราช ๒๕๖๔ ประกาศ ณ วันที่ ๓๑ มกราคม ๒๕๖๖

อาศัยอำนาจตามความในข้อ ๓ ของประกาศคณะกรรมการการเลือกตั้ง เรื่อง การแบ่งเขตเลือกตั้งสมาชิกสภาผู้แทนราษฎร พ.ศ. ๒๕๖๖ จึงประกาศรูปแบบการแบ่งเขตเลือกตั้งสมาชิกสภาผู้แทนราษฎรแบบแบ่งเขตเลือกตั้ง จังหวัดสมุทรปราการ เพื่อรับฟังความคิดเห็นของพรรคการเมืองและประชาชนในจังหวัดสมุทรปราการ ดังต่อไปนี้

๑. รูปแบบการแบ่งเขตเลือกตั้งสมาชิกสภาผู้แทนราษฎรแบบแบ่งเขตเลือกตั้ง จังหวัดสมุทรปราการ จำนวน ๓ รูปแบบ ตามเอกสารและแผนที่แนบท้ายประกาศฉบับนี้

๒. พรรคการเมืองพรรคใดหรือประชาชนผู้ใด มีข้อคิดเห็นหรือข้อเสนอแนะเกี่ยวกับรูปแบบการแบ่งเขตเลือกตั้งสมาชิกสภาผู้แทนราษฎรแบบแบ่งเขตเลือกตั้ง จังหวัดสมุทรปราการ ให้แสดงความคิดเห็นหรือข้อเสนอแนะต่อผู้อำนวยการการเลือกตั้งประจำจังหวัดสมุทรปราการ ภายในระยะเวลา ๑๐ วัน นับแต่วันปิดประกาศ (ภายในวันที่ ๑๓ กุมภาพันธ์ ๒๕๖๖) โดยจัดส่งความคิดเห็นหรือข้อเสนอแนะเป็นหนังสือไปยังสำนักงานคณะกรรมการการเลือกตั้งประจำจังหวัดสมุทรปราการ ที่อยู่ ๕๙ หมู่ที่ ๔ ถนนสุขุมวิท (สายเก่า) ตำบลบางปูใหม่ อำเภอเมืองสมุทรปราการ จังหวัดสมุทรปราการ หรือทางโทรสาร หมายเลข ๐๒ - ๑๘๓๑๐๔๖ ต่อ ๑๔ หรือทางไปรษณีย์อิเล็กทรอนิกส์ (E-mail) Samutpra@ect.go.th

๓. ในกรณีพรรคการเมือง หน่วยงานของรัฐ หรือบุคคลใด ต้องการรูปแบบการแบ่งเขตเลือกตั้งที่ปิดประกาศไว้ ให้ขอคัดสำเนาจากสำนักงานคณะกรรมการการเลือกตั้งประจำจังหวัดสมุทรปราการ โดยเสียค่าใช้จ่ายเองตามวิธีการที่สำนักงานคณะกรรมการการเลือกตั้งประจำจังหวัดสมุทรปราการกำหนด หรือสามารถดาวน์โหลดได้ที่เว็บไซต์ <https://www.ect.go.th/samutprakan>

๔. รูปแบบการแบ่งเขตเลือกตั้งตามข้อ ๑ ปิดประกาศไว้ ณ สำนักงานคณะกรรมการการเลือกตั้งประจำจังหวัดสมุทรปราการ ศาลากลางจังหวัดสมุทรปราการ ที่ว่าการอำเภอ สำนักงานเทศบาล หรือที่ทำการองค์การบริหารส่วนตำบล และเผยแพร่ผ่านเว็บไซต์ <https://www.ect.go.th/samutprakan>

จึงประกาศให้ทราบโดยทั่วกัน

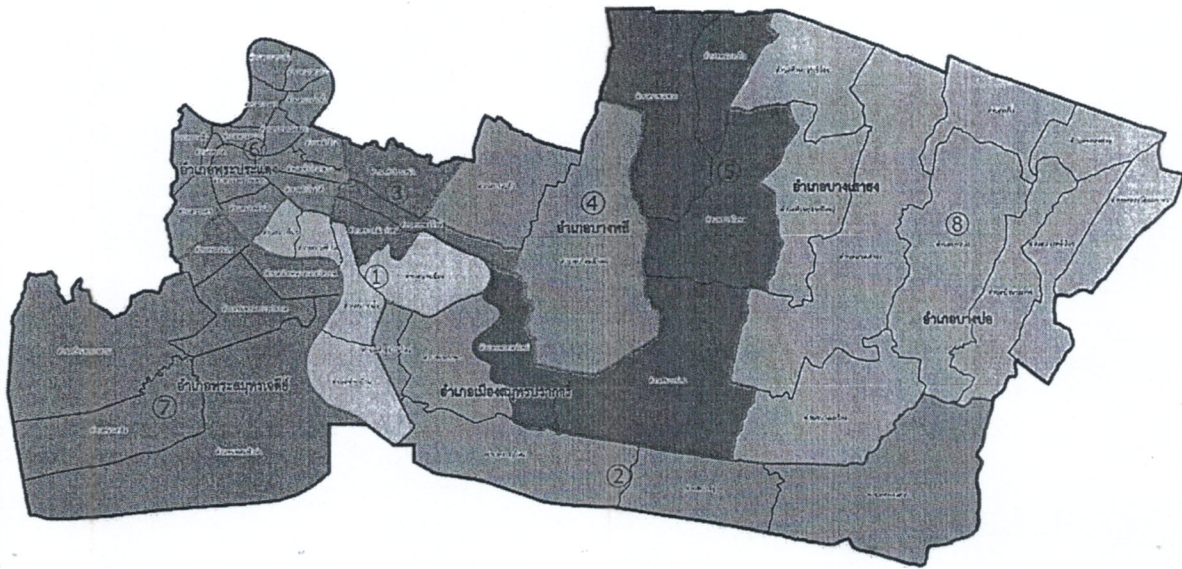
ประกาศ ณ วันที่ ๓ กุมภาพันธ์ พ.ศ. ๒๕๖๖

(นายวิรัตน์ เจริญวงศ์)

ผู้อำนวยการสำนักงานคณะกรรมการการเลือกตั้ง
ประจำจังหวัดสมุทรปราการ

แผนที่แสดงเขตเลือกตั้งสมาชิกสภาผู้แทนราษฎร จังหวัดสมุทรปราการ

รูปแบบ A



จำนวนประชากร ณ วันที่ 31 ธันวาคม 2565 จำนวน 1,360,227 คน ค่าเฉลี่ยจำนวนราษฎรต่อสมาชิกสภาผู้แทนราษฎร 1 คน เท่ากับ 170,028 คน

เขตเลือกตั้งที่ 1	อำเภอเมืองสมุทรปราการ (เฉพาะ ต.บางโพร่ง ต.บางด้วน ต.บางเมือง ต.ท้ายบ้าน และ ต.ปากน้ำ) รวมประชากร : 163,295 คน
เขตเลือกตั้งที่ 2	1. อำเภอเมืองสมุทรปราการ (เฉพาะ ต.บางปู ต.บางปูใหม่ ต.แพรกษา และ ต.ท้ายบ้านใหม่) 2. อำเภอบางบ่อ (เฉพาะ ต.คลองด่าน) รวมประชากร : 185,389 คน
เขตเลือกตั้งที่ 3	อำเภอเมืองสมุทรปราการ (เฉพาะ ต.เทพารักษ์ ต.สำโรงเหนือ และ ต.บางเมืองใหม่) รวมประชากร : 168,699 คน
เขตเลือกตั้งที่ 4	อำเภอบางพลี (เฉพาะ ต.บางพลีใหญ่ และ ต.บางแก้ว) รวมประชากร : 165,834 คน

เขตเลือกตั้งที่ 5	1. อำเภอบางพลี (เฉพาะ ต.บางปลา ต.บางโฉลง ต.ราชาเทวะ และ ต.หนองปรือ) 2. อำเภอเมืองสมุทรปราการ (เฉพาะ ต.แพรกษาใหม่) รวมประชากร : 169,165 คน
เขตเลือกตั้งที่ 6	อำเภอพระประแดง (ยกเว้น ต.บางจาก) รวมประชากร : 162,420 คน
เขตเลือกตั้งที่ 7	1. อำเภอพระสมุทรเจดีย์ 2. อำเภอพระประแดง (เฉพาะ ต.บางจาก) รวมประชากร : 174,479 คน
เขตเลือกตั้งที่ 8	1. อำเภอบางบ่อ (ยกเว้น ต.คลองด่าน) 2. อำเภอบางเสาธง รวมประชากร : 170,946 คน

การแบ่งเขตเลือกตั้งสมาชิกสภาผู้แทนราษฎร
จังหวัดสมุทรปราการ

รูปแบบ A

เขตเลือกตั้ง ที่	พื้นที่ที่ประกอบเป็นเขตเลือกตั้ง	จำนวนราษฎร	เหตุผลประกอบ การเสนอแนะ
1	อำเภอเมืองสมุทรปราการ (เฉพาะ ตำบลบางโปรง ตำบลบางด้วน ตำบลบางเมือง ตำบลท้ายบ้าน และตำบลปากน้ำ)	163,295	<p>1. พื้นที่ของเขตเลือกตั้งติดต่อกัน</p> <p>2. ประชาชนผู้มีสิทธิเลือกตั้งจำนวนมาก ในการเลือกตั้งเมื่อวันที่ 24 มีนาคม 2562 มีความคุ้นเคย และไม่สับสนกับการแบ่งเขตเลือกตั้ง เนื่องจากมีการเปลี่ยนแปลงเขตเลือกตั้งจากของเดิมเพียงบางส่วน</p> <p>3. มีจำนวนประชากรแต่ละเขตเลือกตั้งใกล้เคียงกันมาก (1.68%)</p> <p>4. ผู้มีสิทธิเลือกตั้งจำนวนมาก ยังคงได้ใช้สิทธิเลือกตั้งในเขตเลือกตั้งเดิม เนื่องจากการแบ่งเขตเลือกตั้งมีความใกล้เคียงกับเขตเลือกตั้งเมื่อปี พ.ศ. 2562</p> <p>5. ควบคุมและดูแลง่ายต่อการบริหารงานของ กกต.เขต และผู้ช่วยเหลือในแต่ละอำเภอ</p> <p>ข้อสังเกต</p> <p>พื้นที่เขตปกครองของบางอำเภอไม่สามารถกำหนดให้อยู่ในเขตเลือกตั้งเดียวกันได้ทั้งหมดเนื่องจากต้องคำนึงถึงจำนวนประชากรของแต่ละเขต ทำให้ตำบลในอำเภอเดียวกันอาจอยู่คนละเขตเลือกตั้ง อาจทำให้ประชาชนจำนวนเพียงเล็กน้อยเท่านั้นเกิดความสับสนได้บ้าง</p>
2	1. อำเภอเมืองสมุทรปราการ. (เฉพาะ ตำบลบางปู ตำบลบางปูใหม่ ตำบลแพรกษา และตำบลท้ายบ้านใหม่) 2. อำเภอบางบ่อ (เฉพาะ ตำบลคลองด่าน)	185,389	
3	อำเภอเมืองสมุทรปราการ (เฉพาะ ตำบลเทพารักษ์ ตำบลลำโรงเหนือ และตำบลบางเมืองใหม่)	168,699	
4	อำเภอบางพลี (เฉพาะ ตำบลบางพลีใหญ่ และตำบลบางแก้ว)	165,834	
5	1. อำเภอบางพลี (เฉพาะ ตำบลบางปลา ตำบลบางโฉลง ตำบลราชาเทวะ และตำบลหนองปรือ) 2. อำเภอเมืองสมุทรปราการ (เฉพาะ ตำบลแพรกษาใหม่)	169,165	
6	อำเภอพระประแดง (ยกเว้น ตำบลบางจาก)	162,420	
7	1. อำเภอพระสมุทรเจดีย์ 2. อำเภอพระประแดง (เฉพาะ ตำบลบางจาก)	174,479	
8	1. อำเภอบางบ่อ (ยกเว้น ตำบลคลองด่าน) 2. อำเภอบางเสาธง	170,946	

จำนวนราษฎรในแต่ละเขตเลือกตั้งของจังหวัดสมุทรปราการ

จำนวนราษฎร 1,360,227 คน

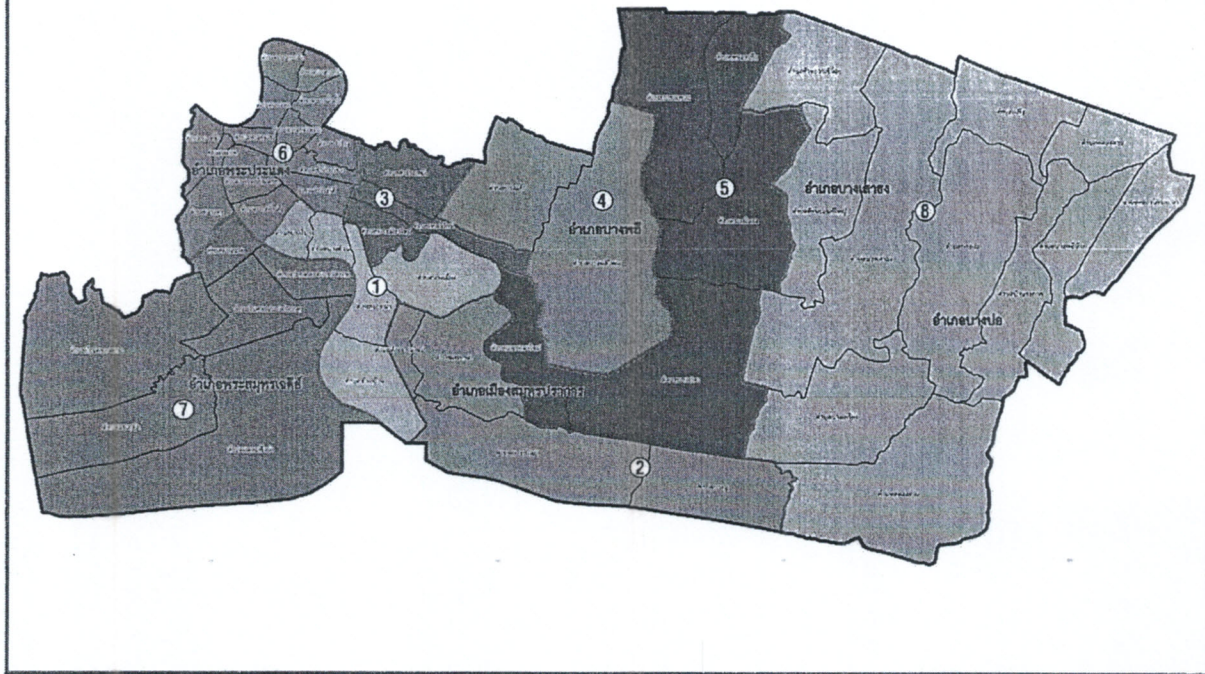
จำนวนเฉลี่ยราษฎรต่อ ส.ส. 1 คนในจังหวัดสมุทรปราการ เท่ากับ 170,028 คน

รูปแบบ A

เขตเลือกตั้งที่	พื้นที่ประกอบด้วย	จำนวนราษฎรในเขตเลือกตั้ง	ผลต่างจากจำนวนเฉลี่ยราษฎร ต่อ ส.ส. หนึ่งคน	คิดเป็นร้อยละ	หมายเหตุ
1	อำเภอเมืองสมุทรปราการ (เฉพาะ ตำบลบางโปรง ตำบลบางด้วน ตำบลบางเมือง ตำบลท้ายบ้าน และ ตำบลปากน้ำ)	163,295	-6,733	-3.96	
2	1. อำเภอเมืองสมุทรปราการ (เฉพาะ ตำบลบางปู ตำบลบางปูใหม่ ตำบลแพรกษา และตำบลท้ายบ้านใหม่) 2. อำเภอบางบ่อ (เฉพาะ ตำบลคลองด่าน)	185,389	15,361	9.03	
3	อำเภอเมืองสมุทรปราการ (เฉพาะ ตำบลเทพารักษ์ ตำบลสำโรงเหนือ และตำบลบางเมืองใหม่)	168,699	-1,329	-0.78	
4	อำเภอบางพลี (เฉพาะ ตำบลบางพลีใหญ่ และตำบลบางแก้ว)	165,834	-4,194	-2.47	
5	1. อำเภอบางพลี (เฉพาะ ตำบลบางปลา ตำบลบางโฉลง ตำบลราชาเทวะ และตำบลหนองปรือ) 2. อำเภอเมืองสมุทรปราการ (เฉพาะ ตำบลแพรกษาใหม่)	169,165	-863	-0.15	
6	อำเภอพระประแดง (ยกเว้น ตำบลบางจาก)	162,420	-7,608	-4.47	
7	1. อำเภอพระสมุทรเจดีย์ 2. อำเภอพระประแดง (เฉพาะ ตำบลบางจาก)	174,479	4,451	2.62	
8	1. อำเภอบางบ่อ (ยกเว้น ตำบลคลองด่าน) 2. อำเภอบางเสาธง	170,946	918	0.54	

แผนที่แสดงเขตเลือกตั้งสมาชิกสภาผู้แทนราษฎร จังหวัดสมุทรปราการ

รูปแบบ B



จำนวนประชากร ณ วันที่ 31 ธันวาคม 2565 จำนวน 1,360,227 คน ค่าเฉลี่ยจำนวนราษฎรต่อสมาชิกสภาผู้แทนราษฎร 1 คน เท่ากับ 170,028 คน

เขตเลือกตั้งที่ 1	อำเภอเมืองสมุทรปราการ (เฉพาะ ต.บางโพร้ง ต.บางด้วน ต.บางเมือง ต.ท้ายบ้าน และ ต.ปากน้ำ) รวมประชากร : 163,295 คน
เขตเลือกตั้งที่ 2	อำเภอเมืองสมุทรปราการ (เฉพาะ ต.บางปู ต.บางปูใหม่ ต.แพรกษา และ ต.ท้ายบ้านใหม่) รวมประชากร : 157,360 คน
เขตเลือกตั้งที่ 3	อำเภอเมืองสมุทรปราการ (เฉพาะ ต.เทพารักษ์ ต.สำโรงเหนือ และ ต.บางเมืองใหม่) รวมประชากร : 168,699 คน
เขตเลือกตั้งที่ 4	อำเภอบางพลี (เฉพาะ ต.บางพลีใหญ่ และ ต.บางแก้ว) รวมประชากร : 165,834 คน

เขตเลือกตั้งที่ 5	1. อำเภอบางพลี (เฉพาะ ต.บางปลา ต.บางไฉลง ต.ราชาเทวะ และ ต.หนองปรือ) 2. อำเภอเมืองสมุทรปราการ (เฉพาะ ต.แพรกษาใหม่) รวมประชากร : 169,165 คน
เขตเลือกตั้งที่ 6	อำเภอพระประแดง (ยกเว้น ต.บางจาก) รวมประชากร : 162,420 คน
เขตเลือกตั้งที่ 7	1. อำเภอพระสมุทรเจดีย์ 2. อำเภอพระประแดง (เฉพาะ ต.บางจาก) รวมประชากร : 174,479 คน
เขตเลือกตั้งที่ 8	1. อำเภอบางบ่อ 2. อำเภอบางเสาธง รวมประชากร : 198,975 คน

การแบ่งเขตเลือกตั้งสมาชิกสภาผู้แทนราษฎร
จังหวัดสมุทรปราการ

รูปแบบ B

เขตเลือกตั้ง ที่	พื้นที่ที่ประกอบเป็นเขตเลือกตั้ง	จำนวนราษฎร	เหตุผลประกอบ การเสนอแนะ
1	อำเภอเมืองสมุทรปราการ (เฉพาะ ตำบลบางโปรง ตำบลบางด้วน ตำบลบางเมือง ตำบลท้ายบ้าน และตำบลปากน้ำ)	163,295	1. พื้นที่ของเขตเลือกตั้ง ติดต่อกัน 2. ประชาชนผู้มีสิทธิเลือกตั้ง ในการเลือกตั้งเมื่อวันที่ 24 มีนาคม 2562 ได้รับผลกระทบ น้อย และไม่สับสนกับการแบ่ง เขตเลือกตั้ง เนื่องจากมีการ เปลี่ยนแปลงเขตเลือกตั้งจาก ของเดิมเพียงบางส่วน
2	อำเภอเมืองสมุทรปราการ (เฉพาะ ตำบลบางปู ตำบลบางปูใหม่ ตำบลแพรกษา และตำบลท้ายบ้านใหม่)	157,360	3. มีจำนวนประชากรแต่ละเขต เลือกตั้งใกล้เคียงกันมาก (3.05%)
3	อำเภอเมืองสมุทรปราการ (เฉพาะ ตำบลเทพารักษ์ ตำบลสำโรงเหนือ และตำบลบางเมืองใหม่)	168,699	4. ผู้มีสิทธิเลือกตั้งส่วนใหญ่ ยังคงได้ใช้สิทธิเลือกตั้งในเขต เลือกตั้งเดิม เนื่องจากการแบ่ง เขตเลือกตั้งมีความใกล้เคียงกับ เขตเลือกตั้งเมื่อปี พ.ศ. 2562
4	อำเภอบางพลี (เฉพาะ ตำบลบางพลีใหญ่ และตำบลบางแก้ว)	165,834	<u>ข้อสังเกต</u>
5	1. อำเภอบางพลี (เฉพาะ ตำบลบางปลา ตำบลบางโฉลง ตำบลราชาเทวะ และตำบลหนองปรือ) 2. อำเภอเมืองสมุทรปราการ (เฉพาะ ตำบลแพรกษาใหม่)	169,165	พื้นที่เขตปกครองของบาง อำเภอไม่สามารถกำหนดให้อยู่ ในเขตเลือกตั้งเดียวกันได้ ทั้งหมดเนื่องจากต้องคำนึงถึง จำนวนประชากรของแต่ละเขต ทำให้ตำบลในอำเภอเดียวกัน อาจอยู่ คนละเขตเลือกตั้ง อาจ ทำให้ประชาชนเกิดความสับสน ได้บ้าง
6	อำเภอพระประแดง (ยกเว้น ตำบลบางจาก)	162,420	
7	1. อำเภอพระสมุทรเจดีย์ 2. อำเภอพระประแดง (เฉพาะ ตำบลบางจาก)	174,479	
8	1. อำเภอบางบ่อ 2. อำเภอบางเสาธง	198,975	

จำนวนราษฎรในแต่ละเขตเลือกตั้งของจังหวัดสมุทรปราการ

จำนวนราษฎร 1,360,227 คน

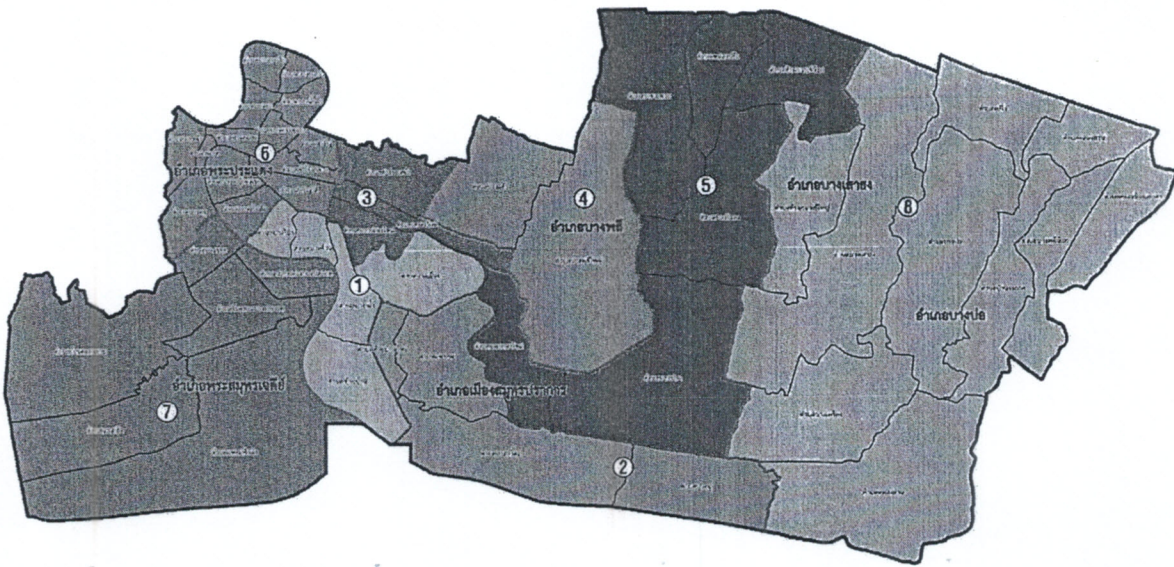
จำนวนเฉลี่ยราษฎรต่อ ส.ส. 1 คนในจังหวัดสมุทรปราการ เท่ากับ 170,028 คน

รูปแบบ B

เขตเลือกตั้งที่	พื้นที่ประกอบด้วย	จำนวนราษฎร	ผลต่างจากจำนวนเฉลี่ยราษฎร ต่อ ส.ส. หนึ่งคน	คิดเป็นร้อยละ	หมายเหตุ
1	อำเภอเมืองสมุทรปราการ (เฉพาะ ตำบลบางโปรง ตำบลบางด้วน ตำบลบางเมือง ตำบลท้ายบ้าน และตำบลปากน้ำ)	163,295	-6,733	-3.96	
2	อำเภอเมืองสมุทรปราการ (เฉพาะ ตำบลบางปู ตำบลบางปูใหม่ ตำบลแพรกษา และตำบลท้ายบ้านใหม่)	157,360	-12,668	-7.45	
3	อำเภอเมืองสมุทรปราการ (เฉพาะ ตำบลเทพารักษ์ ตำบลลำโรงเหนือ และตำบลบางเมืองใหม่)	168,699	-1,329	-0.78	
4	อำเภอบางพลี (เฉพาะ ตำบลบางพลีใหญ่ และตำบลบางแก้ว)	165,834	-4,194	-2.47	
5	1. อำเภอบางพลี (เฉพาะ ตำบลบางปลา ตำบลบางโฉลง ตำบลราชาเทวะ และตำบลหนองปรือ) 2. อำเภอเมืองสมุทรปราการ (เฉพาะ ตำบลแพรกษาใหม่)	169,165	-863	-0.51	
6	อำเภอพระประแดง (ยกเว้น ตำบลบางจาก)	162,420	-7,608	-4.47	
7	1. อำเภอพระสมุทรเจดีย์ 2. อำเภอพระประแดง (เฉพาะ ตำบลบางจาก)	174,479	4,451	2.62	
8	1. อำเภอบางบ่อ 2. อำเภอบางเสาธง	198,975	28,947	17.02	

แผนที่แสดงเขตเลือกตั้งสมาชิกสภาผู้แทนราษฎร จังหวัดสมุทรปราการ

รูปแบบ C



จำนวนประชากร ณ วันที่ 31 ธันวาคม 2565 จำนวน 1,360,227 คน ค่าเฉลี่ยจำนวนราษฎรต่อสมาชิกสภาผู้แทนราษฎร 1 คน เท่ากับ 170,028 คน

เขตเลือกตั้งที่ 1	อำเภอเมืองสมุทรปราการ (เฉพาะ ต.บางโพร่ง ต.บางด้วน ต.บางเมือง ต.ท้ายบ้าน และ ต.ปากน้ำ) รวมประชากร : 163,295 คน	เขตเลือกตั้งที่ 5	1. อำเภอบางพลี (เฉพาะ ต.บางปลา ต.บางโฉลง ต.ราชาเทวะ และ ต.หนองปรือ) 2. อำเภอเมืองสมุทรปราการ (เฉพาะ ต.แพรกษาใหม่) 3. อำเภอบางเสาธง (เฉพาะ ต.ศิริษะจรเข้้น้อย) รวมประชากร : 186,830 คน
เขตเลือกตั้งที่ 2	อำเภอเมืองสมุทรปราการ (เฉพาะ ต.บางปู ต.บางปูใหม่ ต.แพรกษา และ ต.ท้ายบ้านใหม่) รวมประชากร : 157,360 คน	เขตเลือกตั้งที่ 6	อำเภอพระประแดง (ยกเว้น ต.บางจาก) รวมประชากร : 162,420 คน
เขตเลือกตั้งที่ 3	อำเภอเมืองสมุทรปราการ (เฉพาะ ต.เทพารักษ์ ต.สำโรงเหนือ และ ต.บางเมืองใหม่) รวมประชากร : 168,699 คน	เขตเลือกตั้งที่ 7	1. อำเภอพระสมุทรเจดีย์ 2. อำเภอพระประแดง (เฉพาะ ต.บางจาก) รวมประชากร : 174,479 คน
เขตเลือกตั้งที่ 4	อำเภอบางพลี (เฉพาะ ต.บางพลีใหญ่ และ ต.บางแก้ว) รวมประชากร : 165,834 คน	เขตเลือกตั้งที่ 8	1. อำเภอบางบ่อ 2. อำเภอบางเสาธง (เฉพาะ ต.บางเสาธง ต.ศิริษะจรเข้ใหญ่) รวมประชากร : 181,310 คน

การแบ่งเขตเลือกตั้งสมาชิกสภาผู้แทนราษฎร

จังหวัดสมุทรปราการ

รูปแบบ C

เขตเลือกตั้ง ที่	พื้นที่ที่ประกอบเป็นเขตเลือกตั้ง	จำนวนราษฎร	เหตุผลประกอบ การเสนอแนะ
1	อำเภอเมืองสมุทรปราการ (เฉพาะ ตำบลบางโปรง ตำบลบางด้วน ตำบลบางเมือง ตำบลท้ายบ้าน และตำบลปากน้ำ)	163,295	1. ประชาชนผู้มีสิทธิเลือกตั้ง ในการเลือกตั้งเมื่อวันที่ 24 มีนาคม 2562 ได้รับผลกระทบ น้อย และไม่สับสนกับการแบ่ง เขตเลือกตั้ง เนื่องจากมีการ เปลี่ยนแปลงเขตเลือกตั้งจาก ของเดิมเพียงบางส่วน
2	อำเภอเมืองสมุทรปราการ (เฉพาะ ตำบลบางปู ตำบลบางปูใหม่ ตำบลแพรกษา และตำบลท้ายบ้านใหม่)	157,360	2. มีจำนวนประชากรแต่ละเขต เลือกตั้งใกล้เคียงกันมาก (2.16%)
3	อำเภอเมืองสมุทรปราการ (เฉพาะ ตำบลเทพารักษ์ ตำบลสำโรงเหนือ และตำบลบางเมืองใหม่)	168,699	3. ผู้มีสิทธิเลือกตั้งส่วนใหญ่ ยังคงได้ใช้สิทธิเลือกตั้งในเขต เลือกตั้งเดิม เนื่องจากการแบ่ง เขตเลือกตั้งมีความใกล้เคียงกับ เขตเลือกตั้งเมื่อปี พ.ศ. 2562
4	อำเภอบางพลี (เฉพาะ ตำบลบางพลีใหญ่ และตำบลบางแก้ว)	165,834	<u>ข้อสังเกต</u> พื้นที่เขตปกครองของ บางอำเภอไม่สามารถกำหนด ให้อยู่ในเขตเลือกตั้งเดียวกันได้ ทั้งหมดเนื่องจากต้องคำนึงถึง
5	1. อำเภอบางพลี (เฉพาะ ตำบลบางปลา ตำบลบางโฉลง ตำบลราชาเทวะ และตำบลหนองปรือ) 2. อำเภอเมืองสมุทรปราการ (เฉพาะ ตำบลแพรกษาใหม่) 3. อำเภอบางเสาธง (เฉพาะ ตำบลศิริพงษ์จรเข้ใหญ่)	186,830	จำนวนประชากรของแต่ละเขต ทำให้ตำบลในอำเภอเดียวกัน อาจอยู่ คนละเขตเลือกตั้ง อาจ ทำให้ประชาชนเกิดความสับสน ได้บ้าง
6	อำเภอพระประแดง (ยกเว้น ตำบลบางจาก)	162,420	
7	1. อำเภอพระสมุทรเจดีย์ 2. อำเภอพระประแดง (เฉพาะ ตำบลบางจาก)	174,479	
8	1. อำเภอบางบ่อ 2. อำเภอบางเสาธง (เฉพาะ ตำบลบางเสาธง และตำบลศิริพงษ์จรเข้ใหญ่)	181,310	

จำนวนราษฎรในแต่ละเขตเลือกตั้งของจังหวัดสมุทรปราการ

จำนวนราษฎร 1,360,227 คน

จำนวนเฉลี่ยราษฎรต่อ ส.ส. 1 คนในจังหวัดสมุทรปราการ เท่ากับ 170,028 คน

รูปแบบ C

เขตเลือกตั้งที่	พื้นที่ประกอบด้วย	จำนวนราษฎร	ผลต่างจากจำนวนเฉลี่ยราษฎร ต่อ ส.ส. หนึ่งคน	คิดเป็นร้อยละ	หมายเหตุ
1	อำเภอเมืองสมุทรปราการ (เฉพาะ ตำบลบางโปรง ตำบลบางด้วน ตำบลบางเมือง ตำบลท้ายบ้าน และตำบลปากน้ำ)	163,295	-6,733	-3.96	
2	อำเภอเมืองสมุทรปราการ (เฉพาะ ตำบลบางปู ตำบลบางปูใหม่ ตำบลแพรกษา และตำบลท้ายบ้านใหม่)	157,360	-12,668	-7.45	
3	อำเภอเมืองสมุทรปราการ (เฉพาะ ตำบลเทพารักษ์ ตำบลสำโรงเหนือ และตำบลบางเมืองใหม่)	168,699	-1,329	-0.78	
4	อำเภอบางพลี (เฉพาะ ตำบลบางพลีใหญ่ และตำบลบางแก้ว)	165,834	-4,194	-2.47	
5	1. อำเภอบางพลี (เฉพาะ ตำบลบางปลา ตำบลบางโฉลง ตำบลราชาเทวะ และตำบลหนองปรือ) 2. อำเภอเมืองสมุทรปราการ (เฉพาะ ตำบลแพรกษาใหม่) 3. อำเภอบางเสาธง (เฉพาะ ตำบลศิริระจรัส)	186,830	16,802	9.88	
6	อำเภอพระประแดง (ยกเว้น ตำบลบางจาก)	162,420	-7,608	-4.47	
7	1. อำเภอพระสมุทรเจดีย์ 2. อำเภอพระประแดง (เฉพาะ ตำบลบางจาก)	174,479	4,451	2.62	
8	1. อำเภอบางบ่อ 2. อำเภอบางเสาธง (เฉพาะ ตำบลบางเสาธง และตำบลศิริระจรัสใหญ่)	181,310	11,282	6.64	

ด่วนที่สุด

ที่ ลต (สป) ๐๐๐๒/ ๑๖๕



สำนักงานจังหวัดสมุทรปราการ
เลขที่ 505
วันที่ ๖ ก.พ. ๒๕๖๖
เวลา.....

เลขรับ 1912
วันที่ 3 ก.พ. 2566
เวลา.....

สำนักงานคณะกรรมการการเลือกตั้ง
ประจำจังหวัดสมุทรปราการ
เลขที่ ๕๙ หมู่ที่ ๔ ถนนสุขุมวิท (สายเก่า)
ตำบลบางปูใหม่ อำเภอเมืองสมุทรปราการ
จังหวัดสมุทรปราการ ๑๐๒๘๐

๗ กุมภาพันธ์ ๒๕๖๖

เรื่อง การแบ่งเขตเลือกตั้งสมาชิกสภาผู้แทนราษฎรแบบแบ่งเขตเลือกตั้ง

เรียน ผู้ว่าราชการจังหวัดสมุทรปราการ

- สิ่งที่ส่งมาด้วย ๑. ประกาศสำนักงานคณะกรรมการการเลือกตั้งประจำจังหวัดสมุทรปราการ เรื่อง รูปแบบการแบ่งเขตเลือกตั้งสมาชิกสภาผู้แทนราษฎรจังหวัดสมุทรปราการ จำนวน ๓ แผ่น
๒. แผนที่แสดงรายละเอียดของพื้นที่ที่ประกอบเป็นเขตเลือกตั้ง จำนวน ๓ รูปแบบ

ด้วยสำนักงานคณะกรรมการการเลือกตั้งประจำจังหวัดสมุทรปราการ ได้ดำเนินการแบ่งเขตเลือกตั้งสมาชิกสภาผู้แทนราษฎร จำนวน ๘ เขตเลือกตั้ง (สมาชิกสภาผู้แทนราษฎร เขตละ ๑ คน) โดยถือเกณฑ์ตามประกาศคณะกรรมการการเลือกตั้ง เรื่อง การแบ่งเขตเลือกตั้งสมาชิกสภาผู้แทนราษฎร พ.ศ. ๒๕๖๖ ข้อ ๓ กำหนดว่าเมื่อคณะกรรมการการเลือกตั้งประกาศจำนวนสมาชิกสภาผู้แทนราษฎรแบบแบ่งเขตเลือกตั้งที่แต่ละจังหวัดจะมีและจำนวนเขตเลือกตั้งแบบแบ่งเขตเลือกตั้งของแต่ละจังหวัดแล้วให้ผู้อำนวยความสะดวกการเลือกตั้งประจำจังหวัดจัดทำรูปแบบการแบ่งเขตเลือกตั้งภายในสามวันโดยต้องแบ่งพื้นที่ของเขตเลือกตั้งแต่ละเขตให้ติดต่อกันและต้องจัดให้มีจำนวนราษฎรในแต่ละเขตเลือกตั้งใกล้เคียงกัน รายละเอียดปรากฏตามรูปแบบการแบ่งเขตเลือกตั้งสมาชิกสภาผู้แทนราษฎรจังหวัดสมุทรปราการ แนบท้ายประกาศจำนวน ๓ รูปแบบ ที่จัดส่งมาพร้อมนี้


โดยประกาศคณะกรรมการการเลือกตั้ง เรื่อง การแบ่งเขตเลือกตั้งสมาชิกสภาผู้แทนราษฎร พ.ศ. ๒๕๖๖ ข้อ ๓ กำหนดให้ผู้อำนวยความสะดวกการเลือกตั้งประจำจังหวัดประกาศรูปแบบการแบ่งเขตเลือกตั้งอย่างน้อยสามรูปแบบ เพื่อรับฟังความคิดเห็นของพรรคการเมืองและประชาชนในจังหวัดเป็นเวลาสิบวันนับแต่ปิดประกาศ โดยให้ปิดประกาศไว้ ณ สำนักงานคณะกรรมการการเลือกตั้งประจำจังหวัด ศาลากลางจังหวัด ที่ว่าการอำเภอ สำนักงานเทศบาล ที่ทำการองค์การบริหารส่วนตำบล และให้เผยแพร่ในเว็บไซต์ของสำนักงานคณะกรรมการการเลือกตั้งประจำจังหวัด รวมทั้งประชาสัมพันธ์ผ่านสื่อชนิดต่าง ๆ ด้วย

ดังนั้น เพื่อดำเนินการเป็นไปตามประกาศคณะกรรมการการเลือกตั้งดังกล่าว จึงเรียนขอความร่วมมือจังหวัดสมุทรปราการ ติดประกาศสำนักงานคณะกรรมการการเลือกตั้งประจำจังหวัดสมุทรปราการ เรื่อง รูปแบบการแบ่งเขตเลือกตั้งสมาชิกสภาผู้แทนราษฎรจังหวัดสมุทรปราการ และแผนที่แสดงรายละเอียดของพื้นที่ที่ประกอบเป็นเขตเลือกตั้ง จังหวัดสมุทรปราการ เพื่อให้ประชาชนและ

พรรคการเมืองได้ตรวจสอบและแสดงความคิดเห็น และขอได้โปรดประชาสัมพันธ์ให้ประชาชนผู้สนใจได้
รับทราบด้วย รายละเอียดปรากฏตามประกาศสำนักงานคณะกรรมการการเลือกตั้งประจำจังหวัด
สมุทรปราการ ที่จัดส่งมาพร้อมนี้

จึงเรียนมาเพื่อโปรดพิจารณา และขอขอบคุณมา ณ โอกาสนี้

ขอแสดงความนับถือ



(นายวิรัตน์ เจริญวงศ์)

ผู้อำนวยการสำนักงานคณะกรรมการการเลือกตั้ง
ประจำจังหวัดสมุทรปราการ

กลุ่มงานจัดการเลือกตั้งและการมีส่วนร่วม
โทร ๐๒ ๑๘๓ ๑๐๔๖ ต่อย ๑๑๒๑ - ๑๑๒๓
โทรสาร ๐๒ ๑๘๓ ๑๐๔๖ ต่อย ๑๐๗๒ - ๓
E- mail Address : Samutpra@ect.go.th



ประกาศสำนักงานคณะกรรมการการเลือกตั้งประจำจังหวัดสมุทรปราการ
เรื่อง รูปแบบการแบ่งเขตเลือกตั้งสมาชิกสภาผู้แทนราษฎรแบบแบ่งเขตเลือกตั้ง
ของจังหวัดสมุทรปราการ

ด้วยคณะกรรมการการเลือกตั้งได้มีประกาศคณะกรรมการการเลือกตั้ง เรื่อง จำนวนสมาชิกสภาผู้แทนราษฎรแบบแบ่งเขตเลือกตั้งและเขตเลือกตั้งของแต่ละจังหวัดสำหรับการเลือกตั้งสมาชิกสภาผู้แทนราษฎรเป็นการทั่วไปครั้งแรกภายหลังประกาศใช้รัฐธรรมนูญแห่งราชอาณาจักรไทยแก้ไขเพิ่มเติม (ฉบับที่ ๑) พุทธศักราช ๒๕๖๔ ประกาศ ณ วันที่ ๓๑ มกราคม ๒๕๖๖

อาศัยอำนาจตามความในข้อ ๓ ของประกาศคณะกรรมการการเลือกตั้ง เรื่อง การแบ่งเขตเลือกตั้งสมาชิกสภาผู้แทนราษฎร พ.ศ. ๒๕๖๖ จึงประกาศรูปแบบการแบ่งเขตเลือกตั้งสมาชิกสภาผู้แทนราษฎรแบบแบ่งเขตเลือกตั้ง จังหวัดสมุทรปราการ เพื่อรับฟังความคิดเห็นของพรรคการเมืองและประชาชนในจังหวัดสมุทรปราการ ดังต่อไปนี้

๑. รูปแบบการแบ่งเขตเลือกตั้งสมาชิกสภาผู้แทนราษฎรแบบแบ่งเขตเลือกตั้ง จังหวัดสมุทรปราการ จำนวน ๓ รูปแบบ ตามเอกสารและแผนที่แนบท้ายประกาศฉบับนี้

๒. พรรคการเมืองพรรคใดหรือประชาชนผู้ใด มีข้อคิดเห็นหรือข้อเสนอแนะเกี่ยวกับรูปแบบการแบ่งเขตเลือกตั้งสมาชิกสภาผู้แทนราษฎรแบบแบ่งเขตเลือกตั้ง จังหวัดสมุทรปราการ ให้แสดงความคิดเห็นหรือข้อเสนอแนะต่อผู้อำนวยการการเลือกตั้งประจำจังหวัดสมุทรปราการ ภายในระยะเวลา ๑๐ วัน นับแต่วันปิดประกาศ (ภายในวันที่ ๑๓ กุมภาพันธ์ ๒๕๖๖) โดยจัดส่งความคิดเห็นหรือข้อเสนอแนะเป็นหนังสือไปยังสำนักงานคณะกรรมการการเลือกตั้งประจำจังหวัดสมุทรปราการ ที่อยู่ ๕๙ หมู่ที่ ๔ ถนนสุขุมวิท (สายเก่า) ตำบลบางปูใหม่ อำเภอเมืองสมุทรปราการ จังหวัดสมุทรปราการ หรือทางโทรสาร หมายเลข ๐๒ - ๑๘๓๑๐๔๖ ต่อ ๑๔ หรือทางไปรษณีย์อิเล็กทรอนิกส์ (E-mail) Samutpra@ect.go.th

๓. ในกรณีพรรคการเมือง หน่วยงานของรัฐ หรือบุคคลใด ต้องการรูปแบบการแบ่งเขตเลือกตั้งที่ปิดประกาศไว้ ให้ขอคัดสำเนาจากสำนักงานคณะกรรมการการเลือกตั้งประจำจังหวัดสมุทรปราการ โดยเสียค่าใช้จ่ายเองตามวิธีการที่สำนักงานคณะกรรมการการเลือกตั้งประจำจังหวัดสมุทรปราการกำหนด หรือสามารถดาวน์โหลดได้ที่เว็บไซต์ <https://www.ect.go.th/samutprakan>

๔. รูปแบบการแบ่งเขตเลือกตั้งตามข้อ ๑ ปิดประกาศไว้ ณ สำนักงานคณะกรรมการการเลือกตั้งประจำจังหวัดสมุทรปราการ ศาลากลางจังหวัดสมุทรปราการ ที่ว่าการอำเภอ สำนักงานเทศบาล หรือที่ทำการองค์การบริหารส่วนตำบล และเผยแพร่ผ่านเว็บไซต์ <https://www.ect.go.th/samutprakan>

จึงประกาศให้ทราบโดยทั่วกัน

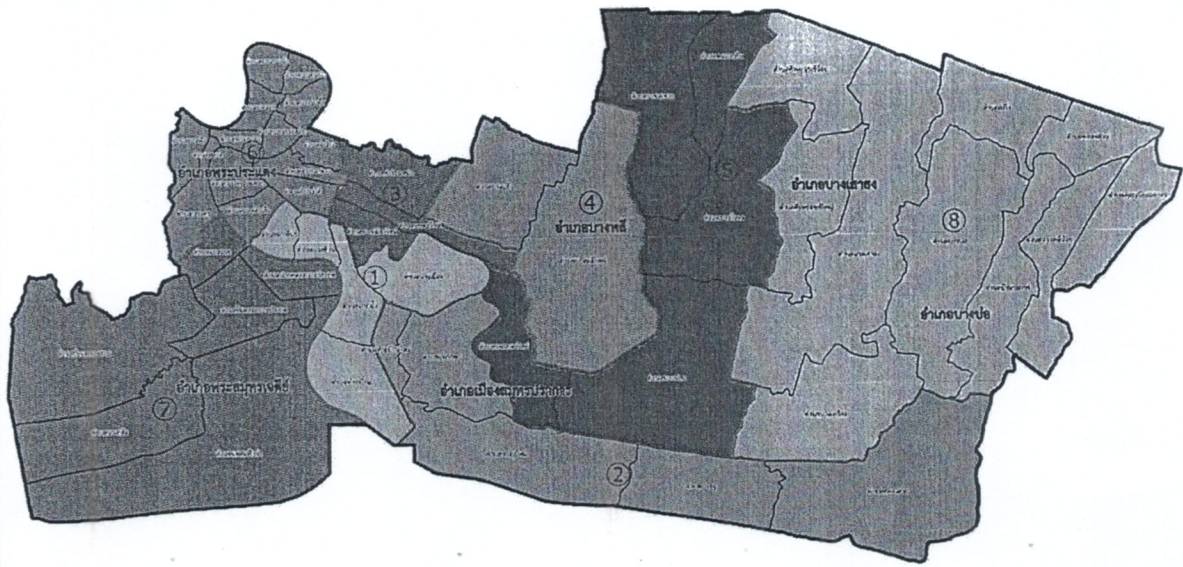
ประกาศ ณ วันที่ ๓ กุมภาพันธ์ พ.ศ. ๒๕๖๖

(นายวิรัตน์ เจริญวงศ์)

ผู้อำนวยการสำนักงานคณะกรรมการการเลือกตั้ง
ประจำจังหวัดสมุทรปราการ

แผนที่แสดงเขตเลือกตั้งสมาชิกสภาผู้แทนราษฎร จังหวัดสมุทรปราการ

รูปแบบ A



จำนวนประชากร ณ วันที่ 31 ธันวาคม 2565 จำนวน 1,360,227 คน ค่าเฉลี่ยจำนวนราษฎรต่อสมาชิกสภาผู้แทนราษฎร 1 คน เท่ากับ 170,028 คน

เขตเลือกตั้งที่ 1	อำเภอเมืองสมุทรปราการ (เฉพาะ ต.บางโพร่ง ต.บางด้วน ต.บางเมือง ต.ท้ายบ้าน และ ต.ปากน้ำ) รวมประชากร : 163,295 คน	เขตเลือกตั้งที่ 5	1. อำเภอบางพลี (เฉพาะ ต.บางปลา ต.บางโฉลง ต.ราชาเทวะ และ ต.หนองปรือ) 2. อำเภอเมืองสมุทรปราการ (เฉพาะ ต.แพรกษาใหม่) รวมประชากร : 169,165 คน
เขตเลือกตั้งที่ 2	1. อำเภอเมืองสมุทรปราการ (เฉพาะ ต.บางปู ต.บางปูใหม่ ต.แพรกษา และ ต.ท้ายบ้านใหม่) 2. อำเภอบางบ่อ (เฉพาะ ต.คลองด่าน) รวมประชากร : 185,389 คน	เขตเลือกตั้งที่ 6	อำเภอมะขาม (ยกเว้น ต.บางจาก) รวมประชากร : 162,420 คน
เขตเลือกตั้งที่ 3	อำเภอเมืองสมุทรปราการ (เฉพาะ ต.เทพารักษ์ ต.สำโรงเหนือ และ ต.บางเมืองใหม่) รวมประชากร : 168,699 คน	เขตเลือกตั้งที่ 7	1. อำเภอพระสมุทรเจดีย์ 2. อำเภอมะขาม (เฉพาะ ต.บางจาก) รวมประชากร : 174,479 คน
เขตเลือกตั้งที่ 4	อำเภอบางพลี (เฉพาะ ต.บางพลีใหญ่ และ ต.บางแก้ว) รวมประชากร : 165,834 คน	เขตเลือกตั้งที่ 8	1. อำเภอบางบ่อ (ยกเว้น ต.คลองด่าน) 2. อำเภอบางเสาธง รวมประชากร : 170,946 คน

การแบ่งเขตเลือกตั้งสมาชิกสภาผู้แทนราษฎร
จังหวัดสมุทรปราการ

รูปแบบ A

เขตเลือกตั้ง ที่	พื้นที่ที่ประกอบเป็นเขตเลือกตั้ง	จำนวนราษฎร	เหตุผลประกอบ การเสนอแนะ
1	อำเภอเมืองสมุทรปราการ (เฉพาะ ตำบลบางโปรง ตำบลบางด้วน ตำบลบางเมือง ตำบลท้ายบ้าน และตำบลปากน้ำ)	163,295	1. พื้นที่ของเขตเลือกตั้งติดต่อกัน 2. ประชาชนผู้มีสิทธิเลือกตั้ง จำนวนมาก ในการเลือกตั้งเมื่อ วันที่ 24 มีนาคม 2562 มี ความคุ้นเคย และไม่สับสนกับการ แบ่งเขตเลือกตั้ง เนื่องจากมีการ เปลี่ยนแปลงเขตเลือกตั้งจาก ของเดิมเพียงบางส่วน
2	1. อำเภอเมืองสมุทรปราการ . (เฉพาะ ตำบลบางปู ตำบลบางปูใหม่ ตำบลแพรกษา และตำบลท้ายบ้านใหม่) 2. อำเภอบางบ่อ (เฉพาะ ตำบลคลองด่าน)	185,389	3. มีจำนวนประชากรแต่ละเขต เลือกตั้งใกล้เคียงกันมาก (1.68%) 4. ผู้มีสิทธิเลือกตั้งจำนวนมาก ยังคงได้ใช้สิทธิเลือกตั้งในเขต เลือกตั้งเดิม เนื่องจากการแบ่งเขต เลือกตั้งมีความใกล้เคียงกับเขต เลือกตั้งเมื่อปี พ.ศ. 2562
3	อำเภอเมืองสมุทรปราการ (เฉพาะ ตำบลเทพารักษ์ ตำบลลำโรงเหนือ และตำบลบางเมืองใหม่)	168,699	5. ควบคุมและดูแลง่ายต่อการ บริหารงานของ กกต.เขต และ ผู้ช่วยเหลือในแต่ละอำเภอ
4	อำเภอบางพลี (เฉพาะ ตำบลบางพลีใหญ่ และตำบลบางแก้ว)	165,834	ข้อสังเกต พื้นที่เขตปกครองของ บางอำเภอไม่สามารถกำหนด ให้อยู่ในเขตเลือกตั้งเดียวกันได้ ทั้งหมดเนื่องจากต้องคำนึงถึง จำนวนประชากรของแต่ละเขต ทำให้ตำบลในอำเภอเดียวกัน อาจอยู่คนละเขตเลือกตั้ง อาจทำให้ประชาชนจำนวนเพียง เล็กน้อยเท่านั้นเกิดความสับสน ได้บ้าง
5	1. อำเภอบางพลี (เฉพาะ ตำบลบางปลา ตำบลบางโฉลง ตำบลราชาเทวะ และตำบลหนองปรือ) 2. อำเภอเมืองสมุทรปราการ (เฉพาะ ตำบลแพรกษาใหม่)	169,165	
6	อำเภอพระประแดง (ยกเว้น ตำบลบางจาก)	162,420	
7	1. อำเภอพระสมุทรเจดีย์ 2. อำเภอพระประแดง (เฉพาะ ตำบลบางจาก)	174,479	
8	1. อำเภอบางบ่อ (ยกเว้น ตำบลคลองด่าน) 2. อำเภอบางเสาธง	170,946	

จำนวนราษฎรในแต่ละเขตเลือกตั้งของจังหวัดสมุทรปราการ

จำนวนราษฎร 1,360,227 คน

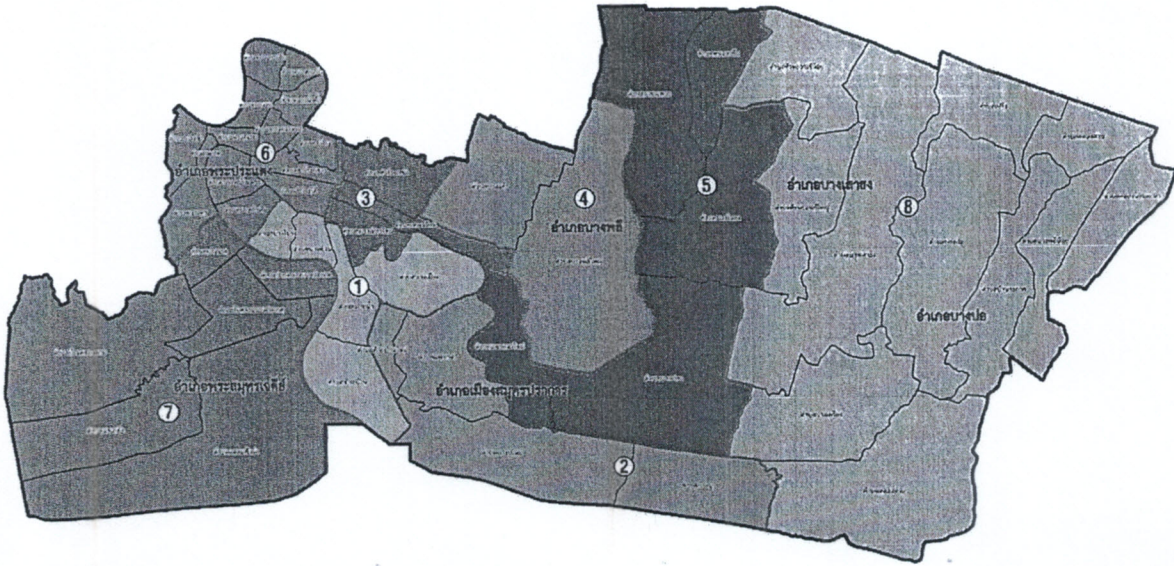
จำนวนเฉลี่ยราษฎรต่อ ส.ส. 1 คนในจังหวัดสมุทรปราการ เท่ากับ 170,028 คน

รูปแบบ A

เขตเลือกตั้งที่	พื้นที่ประกอบด้วย	จำนวนราษฎรในเขตเลือกตั้ง	ผลต่างจากจำนวนเฉลี่ยราษฎร ต่อ ส.ส. หนึ่งคน	คิดเป็นร้อยละ	หมายเหตุ
1	อำเภอเมืองสมุทรปราการ (เฉพาะ ตำบลบางโปรง ตำบลบางด้วน ตำบลบางเมือง ตำบลท้ายบ้าน และ ตำบลปากน้ำ)	163,295	-6,733	-3.96	
2	1. อำเภอเมืองสมุทรปราการ (เฉพาะ ตำบลบางปู ตำบลบางปูใหม่ ตำบลแพรกษา และตำบลท้ายบ้านใหม่) 2. อำเภอบางบ่อ (เฉพาะ ตำบลคลองด่าน)	185,389	15,361	9.03	
3	อำเภอเมืองสมุทรปราการ (เฉพาะ ตำบลเทพารักษ์ ตำบลสำโรงเหนือ และตำบลบางเมืองใหม่)	168,699	-1,329	-0.78	
4	อำเภอบางพลี (เฉพาะ ตำบลบางพลีใหญ่ และตำบลบางแก้ว)	165,834	-4,194	-2.47	
5	1. อำเภอบางพลี (เฉพาะ ตำบลบางปลา ตำบลบางโฉลง ตำบลราชาเทวะ และตำบลหนองปรือ) 2. อำเภอเมืองสมุทรปราการ (เฉพาะ ตำบลแพรกษาใหม่)	169,165	-863	-0.15	
6	อำเภอพระประแดง (ยกเว้น ตำบลบางจาก)	162,420	-7,608	-4.47	
7	1. อำเภอพระสมุทรเจดีย์ 2. อำเภอพระประแดง (เฉพาะ ตำบลบางจาก)	174,479	4,451	2.62	
8	1. อำเภอบางบ่อ (ยกเว้น ตำบลคลองด่าน) 2. อำเภอบางเสาธง	170,946	918	0.54	

แผนที่แสดงเขตเลือกตั้งสมาชิกสภาผู้แทนราษฎร จังหวัดสมุทรปราการ

รูปแบบ B



จำนวนประชากร ณ วันที่ 31 ธันวาคม 2565 จำนวน 1,360,227 คน ค่าเฉลี่ยจำนวนราษฎรต่อสมาชิกสภาผู้แทนราษฎร 1 คน เท่ากับ 170,028 คน

เขตเลือกตั้งที่ 1	อำเภอเมืองสมุทรปราการ (เฉพาะ ต.บางโพร่ง ต.บางด้วน ต.บางเมือง ต.ท้ายบ้าน และ ต.ปากน้ำ) รวมประชากร : 163,295 คน
เขตเลือกตั้งที่ 2	อำเภอเมืองสมุทรปราการ (เฉพาะ ต.บางปู ต.บางปูใหม่ ต.แพรกษา และ ต.ท้ายบ้านใหม่) รวมประชากร : 157,360 คน
เขตเลือกตั้งที่ 3	อำเภอเมืองสมุทรปราการ (เฉพาะ ต.เทพารักษ์ ต.สำโรงเหนือ และ ต.บางเมืองใหม่) รวมประชากร : 168,699 คน
เขตเลือกตั้งที่ 4	อำเภอบางพลี (เฉพาะ ต.บางพลีใหญ่ และ ต.บางแก้ว) รวมประชากร : 165,834 คน

เขตเลือกตั้งที่ 5	1. อำเภอบางพลี (เฉพาะ ต.บางปลา ต.บางโฉลง ต.ราชาเทวะ และ ต.หนองปรือ) 2. อำเภอเมืองสมุทรปราการ (เฉพาะ ต.แพรกษาใหม่) รวมประชากร : 169,165 คน
เขตเลือกตั้งที่ 6	อำเภอพระประแดง (ยกเว้น ต.บางจาก) รวมประชากร : 162,420 คน
เขตเลือกตั้งที่ 7	1. อำเภอพระสมุทรเจดีย์ 2. อำเภอพระประแดง (เฉพาะ ต.บางจาก) รวมประชากร : 174,479 คน
เขตเลือกตั้งที่ 8	1. อำเภอบางบ่อ 2. อำเภอบางเสาธง รวมประชากร : 198,975 คน

การแบ่งเขตเลือกตั้งสมาชิกสภาผู้แทนราษฎร
จังหวัดสมุทรปราการ

รูปแบบ B

เขตเลือกตั้ง ที่	พื้นที่ที่ประกอบเป็นเขตเลือกตั้ง	จำนวนราษฎร	เหตุผลประกอบ การเสนอแนะ
1	อำเภอเมืองสมุทรปราการ (เฉพาะ ตำบลบางโปรง ตำบลบางด้วน ตำบลบางเมือง ตำบลท้ายบ้าน และตำบลปากน้ำ)	163,295	1. พื้นที่ของเขตเลือกตั้ง ติดต่อกัน 2. ประชาชนผู้มีสิทธิเลือกตั้ง ในการเลือกตั้งเมื่อวันที่ 24 มีนาคม 2562 ได้รับผลกระทบ น้อย และไม่สับสนกับการแบ่ง เขตเลือกตั้ง เนื่องจากมีการ เปลี่ยนแปลงเขตเลือกตั้งจาก ของเดิมเพียงบางส่วน
2	อำเภอเมืองสมุทรปราการ (เฉพาะ ตำบลบางปู ตำบลบางปูใหม่ ตำบลแพรกษา และตำบลท้ายบ้านใหม่)	157,360	3. มีจำนวนประชากรแต่ละเขต เลือกตั้งใกล้เคียงกันมาก (3.05%)
3	อำเภอเมืองสมุทรปราการ (เฉพาะ ตำบลเทพารักษ์ ตำบลลำโรงเหนือ และตำบลบางเมืองใหม่)	168,699	4. ผู้มีสิทธิเลือกตั้งส่วนใหญ่ ยังคงได้ใช้สิทธิเลือกตั้งในเขต เลือกตั้งเดิม เนื่องจากการแบ่ง เขตเลือกตั้งมีความใกล้เคียงกับ เขตเลือกตั้งเมื่อปี พ.ศ. 2562
4	อำเภอบางพลี (เฉพาะ ตำบลบางพลีใหญ่ และตำบลบางแก้ว)	165,834	<u>ข้อสังเกต</u>
5	1. อำเภอบางพลี (เฉพาะ ตำบลบางปลา ตำบลบางโฉลง ตำบลราชาเทวะ และตำบลหนองปรือ) 2. อำเภอเมืองสมุทรปราการ (เฉพาะ ตำบลแพรกษาใหม่)	169,165	พื้นที่เขตปกครองของบาง อำเภอไม่สามารถกำหนดให้อยู่ ในเขตเลือกตั้งเดียวกันได้ ทั้งหมดเนื่องจากต้องคำนึงถึง จำนวนประชากรของแต่ละเขต ทำให้ตำบลในอำเภอเดียวกัน อาจอยู่ คนละเขตเลือกตั้ง อาจ ทำให้ประชาชนเกิดความสับสน ได้บ้าง
6	อำเภอพระประแดง (ยกเว้น ตำบลบางจาก)	162,420	
7	1. อำเภอพระสมุทรเจดีย์ 2. อำเภอพระประแดง (เฉพาะ ตำบลบางจาก)	174,479	
8	1. อำเภอบางบ่อ 2. อำเภอบางเสาธง	198,975	

จำนวนราษฎรในแต่ละเขตเลือกตั้งของจังหวัดสมุทรปราการ

จำนวนราษฎร 1,360,227 คน

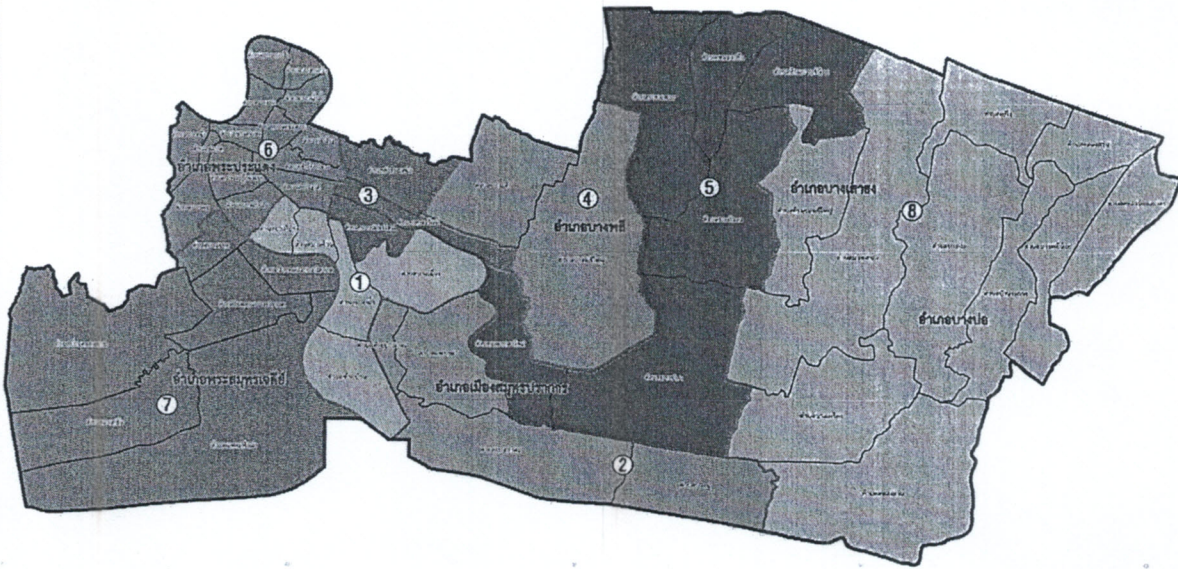
จำนวนเฉลี่ยราษฎรต่อ ส.ส. 1 คนในจังหวัดสมุทรปราการ เท่ากับ 170,028 คน

รูปแบบ B

เขตเลือกตั้งที่	พื้นที่ประกอบด้วย	จำนวนราษฎร	ผลต่างจากจำนวนเฉลี่ยราษฎร ต่อ ส.ส. หนึ่งคน	คิดเป็นร้อยละ	หมายเหตุ
1	อำเภอเมืองสมุทรปราการ (เฉพาะ ตำบลบางโปรง ตำบลบางด้วน ตำบลบางเมือง ตำบลท้ายบ้าน และตำบลปากน้ำ)	163,295	-6,733	-3.96	
2	อำเภอเมืองสมุทรปราการ (เฉพาะ ตำบลบางปู ตำบลบางปูใหม่ ตำบลแพรกษา และตำบลท้ายบ้านใหม่)	157,360	-12,668	-7.45	
3	อำเภอเมืองสมุทรปราการ (เฉพาะ ตำบลเทพารักษ์ ตำบลสำโรงเหนือ และตำบลบางเมืองใหม่)	168,699	-1,329	-0.78	
4	อำเภอบางพลี (เฉพาะ ตำบลบางพลีใหญ่ และตำบลบางแก้ว)	165,834	-4,194	-2.47	
5	1. อำเภอบางพลี (เฉพาะ ตำบลบางปลา ตำบลบางโฉลง ตำบลราชาเทวะ และตำบลหนองปรือ) 2. อำเภอเมืองสมุทรปราการ (เฉพาะ ตำบลแพรกษาใหม่)	169,165	-863	-0.51	
6	อำเภอพระประแดง (ยกเว้น ตำบลบางจาก)	162,420	-7,608	-4.47	
7	1. อำเภอพระสมุทรเจดีย์ 2. อำเภอพระประแดง (เฉพาะ ตำบลบางจาก)	174,479	4,451	2.62	
8	1. อำเภอบางบ่อ 2. อำเภอบางเสาธง	198,975	28,947	17.02	

แผนที่แสดงเขตเลือกตั้งสมาชิกสภาผู้แทนราษฎร จังหวัดสมุทรปราการ

รูปแบบ C



จำนวนประชากร ณ วันที่ 31 ธันวาคม 2565 จำนวน 1,360,227 คน ค่าเฉลี่ยจำนวนราษฎรต่อสมาชิกสภาผู้แทนราษฎร 1 คน เท่ากับ 170,028 คน

เขตเลือกตั้งที่ 1	อำเภอเมืองสมุทรปราการ (เฉพาะ ต.บางโปรง ต.บางด้วน ต.บางเมือง ต.ท้ายบ้าน และ ต.ปากน้ำ) รวมประชากร : 163,295 คน	เขตเลือกตั้งที่ 5	1. อำเภอบางพลี (เฉพาะ ต.บางปลา ต.บางโฉลง ต.ราชาเทวะ และ ต.หนองปรือ) 2. อำเภอเมืองสมุทรปราการ (เฉพาะ ต.แพรกษาใหม่) 3. อำเภอบางเสาธง (เฉพาะ ต.ศรีษะจรเข้หน้า) รวมประชากร : 186,830 คน
เขตเลือกตั้งที่ 2	อำเภอเมืองสมุทรปราการ (เฉพาะ ต.บางปู ต.บางปูใหม่ ต.แพรกษา และ ต.ท้ายบ้านใหม่) รวมประชากร : 157,360 คน	เขตเลือกตั้งที่ 6	อำเภอพระประแดง (ยกเว้น ต.บางจาก) รวมประชากร : 162,420 คน
เขตเลือกตั้งที่ 3	อำเภอเมืองสมุทรปราการ (เฉพาะ ต.เทพารักษ์ ต.สำโรงเหนือ และ ต.บางเมืองใหม่) รวมประชากร : 168,699 คน	เขตเลือกตั้งที่ 7	1. อำเภอพระสมุทรเจดีย์ 2. อำเภอพระประแดง (เฉพาะ ต.บางจาก) รวมประชากร : 174,479 คน
เขตเลือกตั้งที่ 4	อำเภอบางพลี (เฉพาะ ต.บางพลีใหญ่ และ ต.บางแก้ว) รวมประชากร : 165,834 คน	เขตเลือกตั้งที่ 8	1. อำเภอบางบ่อ 2. อำเภอบางเสาธง (เฉพาะ ต.บางเสาธง ต.ศรีษะจรเข้ใหญ่) รวมประชากร : 181,310 คน

การแบ่งเขตเลือกตั้งสมาชิกสภาผู้แทนราษฎร
จังหวัดสมุทรปราการ

รูปแบบ C

เขตเลือกตั้ง ที่	พื้นที่ที่ประกอบเป็นเขตเลือกตั้ง	จำนวนราษฎร	เหตุผลประกอบ การเสนอแนะ
1	อำเภอเมืองสมุทรปราการ (เฉพาะ ตำบลบางโปรง ตำบลบางด้วน ตำบลบางเมือง ตำบลท้ายบ้าน และตำบลปากน้ำ)	163,295	<p>1. ประชาชนผู้มีสิทธิเลือกตั้ง ในการเลือกตั้งเมื่อวันที่ 24 มีนาคม 2562 ได้รับผลกระทบ น้อย และไม่สับสนกับการแบ่ง เขตเลือกตั้ง เนื่องจากมีการ เปลี่ยนแปลงเขตเลือกตั้งจาก ของเดิมเพียงบางส่วน</p> <p>2. มีจำนวนประชากรแต่ละเขต เลือกตั้งใกล้เคียงกันมาก (2.16%)</p> <p>3. ผู้มีสิทธิเลือกตั้งส่วนใหญ่ ยังคงได้ใช้สิทธิเลือกตั้งในเขต เลือกตั้งเดิม เนื่องจากการแบ่ง เขตเลือกตั้งมีความใกล้เคียงกับ เขตเลือกตั้งเมื่อปี พ.ศ. 2562</p> <p><u>ข้อสังเกต</u> พื้นที่เขตปกครองของ บางอำเภอไม่สามารถกำหนด ให้อยู่ในเขตเลือกตั้งเดียวกันได้ ทั้งหมดเนื่องจากต้องคำนึงถึง จำนวนประชากรของแต่ละเขต ทำให้ตำบลในอำเภอเดียวกัน อาจอยู่ คนละเขตเลือกตั้ง อาจ ทำให้ประชาชนเกิดความสับสน ได้บ้าง</p>
2	อำเภอเมืองสมุทรปราการ (เฉพาะ ตำบลบางปู ตำบลบางปูใหม่ ตำบลแพรกษา และตำบลท้ายบ้านใหม่)	157,360	
3	อำเภอเมืองสมุทรปราการ (เฉพาะ ตำบลเทพารักษ์ ตำบลสำโรงเหนือ และตำบลบางเมืองใหม่)	168,699	
4	อำเภอบางพลี (เฉพาะ ตำบลบางพลีใหญ่ และตำบลบางแก้ว)	165,834	
5	1. อำเภอบางพลี (เฉพาะ ตำบลบางปลา ตำบลบางโจลง ตำบลราชาเทวะ และตำบลหนองปรือ) 2. อำเภอเมืองสมุทรปราการ (เฉพาะ ตำบลแพรกษาใหม่) 3. อำเภอบางเสาธง (เฉพาะ ตำบลศีรษะจรเข้หน้า)	186,830	
6	อำเภอพระประแดง (ยกเว้น ตำบลบางจาก)	162,420	
7	1. อำเภอพระสมุทรเจดีย์ 2. อำเภอพระประแดง (เฉพาะ ตำบลบางจาก)	174,479	
8	1. อำเภอบางบ่อ 2. อำเภอบางเสาธง (เฉพาะ ตำบลบางเสาธง และตำบลศีรษะจรเข้ใหญ่)	181,310	

จำนวนราษฎรในแต่ละเขตเลือกตั้งของจังหวัดสมุทรปราการ

จำนวนราษฎร 1,360,227 คน

จำนวนเฉลี่ยราษฎรต่อ ส.ส. 1 คนในจังหวัดสมุทรปราการ เท่ากับ 170,028 คน

รูปแบบ C

เขตเลือกตั้งที่	พื้นที่ประกอบด้วย	จำนวนราษฎร	ผลต่างจากจำนวนเฉลี่ยราษฎร ต่อ ส.ส. หนึ่งคน	คิดเป็นร้อยละ	หมายเหตุ
1	อำเภอเมืองสมุทรปราการ (เฉพาะ ตำบลบางโปรง ตำบลบางด้วน ตำบลบางเมือง ตำบลท้ายบ้าน และตำบลปากน้ำ)	163,295	-6,733	-3.96	
2	อำเภอเมืองสมุทรปราการ (เฉพาะ ตำบลบางปู ตำบลบางปูใหม่ ตำบลแพรกษา และตำบลท้ายบ้านใหม่)	157,360	-12,668	-7.45	
3	อำเภอเมืองสมุทรปราการ (เฉพาะ ตำบลเทพารักษ์ ตำบลสำโรงเหนือ และตำบลบางเมืองใหม่)	168,699	-1,329	-0.78	
4	อำเภอบางพลี (เฉพาะ ตำบลบางพลีใหญ่ และตำบลบางแก้ว)	165,834	-4,194	-2.47	
5	1. อำเภอบางพลี (เฉพาะ ตำบลบางปลา ตำบลบางโฉลง ตำบลราชาเทวะ และตำบลหนองปรือ) 2. อำเภอเมืองสมุทรปราการ (เฉพาะ ตำบลแพรกษาใหม่) 3. อำเภอบางเสาธง (เฉพาะ ตำบลศิริระจรัส)	186,830	16,802	9.88	
6	อำเภอพระประแดง (ยกเว้น ตำบลบางจาก)	162,420	-7,608	-4.47	
7	1. อำเภอพระสมุทรเจดีย์ 2. อำเภอพระประแดง (เฉพาะ ตำบลบางจาก)	174,479	4,451	2.62	
8	1. อำเภอบางบ่อ 2. อำเภอบางเสาธง (เฉพาะ ตำบลบางเสาธง และตำบลศิริระจรัสใหญ่)	181,310	11,282	6.64	