



โครงการซ่อมแซมสะพานทางเดินเท้าคอนกรีตเสริมเหล็ก (จำนวน 6 จุด)

- รายละเอียด จุดที่ 1 บริเวณบ้านนายประจวบ บุญฤทธิ์ หมู่ที่ 3 ตำบลแหลมฟ้าผ่า
ขนาดกว้างเฉลี่ย 1.00 เมตร ยาวประมาณ 20.90 เมตร
- จุดที่ 2 บริเวณซอยคลองมอญ หมู่ที่ 3 ตำบลแหลมฟ้าผ่า
ขนาดกว้างเฉลี่ย 1.40 เมตร ยาวประมาณ 24.50 เมตร
กว้างเฉลี่ย 1.00 เมตร ยาวประมาณ 3.00 เมตร
- จุดที่ 3 บริเวณบ้านนางสายพิน กลั่นสมุทร หมู่ที่ 3 ตำบลแหลมฟ้าผ่า
ขนาดกว้างเฉลี่ย 1.00 เมตร ยาวประมาณ 18.20 เมตร
- จุดที่ 4 บริเวณบ้านนางวันดี ทองย้อย หมู่ที่ 4 ตำบลแหลมฟ้าผ่า
ขนาดกว้างเฉลี่ย 1.00 เมตร ยาวประมาณ 20.30 เมตร
- จุดที่ 5 บริเวณตรงข้ามร้านสายรุ้ง หมู่ที่ 5 ตำบลแหลมฟ้าผ่า
ขนาดกว้างเฉลี่ย 1.20 เมตร ยาวประมาณ 30.50 เมตร
- จุดที่ 6 บริเวณบ้านนายสาคร ศึกษาผล หมู่ที่ 6 ตำบลแหลมฟ้าผ่า
ขนาดกว้างเฉลี่ย 1.00 เมตร ยาวประมาณ 16.90 เมตร

เจ้าของ เทศบาลตำบลแหลมฟ้าผ่า



เทศบาลตำบลแหลมฟ้าผ่า
ถ.พระสมุทรเจดีย์ 9 หมู่ 3 ตำบลท่า
10290 โทร. 02-453-7136-7

โครงการ
โครงการซ่อมแซมสะพานทางเดินเท้า
คอนกรีตเสริมเหล็ก (จำนวน 6 จุด)

จุดที่ 1 บริเวณบ้านนายประจวบ บุญฤทธิ์ หมู่ที่ 3
ตำบลแหลมฟ้าผ่า ขนาดกว้างเฉลี่ย 1.00 เมตร
ยาวประมาณ 20.90 เมตร

จุดที่ 2 บริเวณซอยคลองมอญ หมู่ที่ 3
ตำบลแหลมฟ้าผ่า ขนาดกว้างเฉลี่ย 1.40 เมตร
ยาวประมาณ 24.50 เมตร

จุดที่ 3 บริเวณบ้านนางสายพิน กลั่นสมุทร หมู่ที่ 3
ตำบลแหลมฟ้าผ่า ขนาดกว้างเฉลี่ย 1.00 เมตร
ยาวประมาณ 18.20 เมตร

จุดที่ 4 บริเวณบ้านนางวันดี ทองย้อย หมู่ที่ 4
ตำบลแหลมฟ้าผ่า ขนาดกว้างเฉลี่ย 1.00 เมตร
ยาวประมาณ 20.30 เมตร

จุดที่ 5 บริเวณตรงข้ามร้านสายรุ้ง หมู่ที่ 5
ตำบลแหลมฟ้าผ่า ขนาดกว้างเฉลี่ย 1.20 เมตร
ยาวประมาณ 30.50 เมตร

จุดที่ 6 บริเวณบ้านนายสาคร ศึกษาผล หมู่ที่ 6
ตำบลแหลมฟ้าผ่า ขนาดกว้างเฉลี่ย 1.00 เมตร
ยาวประมาณ 16.90 เมตร

เขียนแบบ
(นายวิศิษฐ์ โสภสิงห์)
ผู้อำนวยการก่อสร้าง

สำรวจ
(นายสุวิทย์ วัฒน)
หัวหน้าฝ่ายก่อสร้าง

ตรวจสถาป
(นายวิศิษฐ์ พากุลสม)
หัวหน้าฝ่ายช่างสถาปนิก

ตรวจสถาป/วิศวกร
(นายวิศิษฐ์ สว่างภรณ์)
ผู้อำนวยการก่อสร้าง

เก็บเงิน
(นายวิศิษฐ์ เสงี่ยม)
ปลัดเทศบาลตำบลแหลมฟ้าผ่า

อนุมัติ
(นายเฉลิมเดช สิทธิพันธุ์)
นายกเทศมนตรีตำบลแหลมฟ้าผ่า

แก้ไขแบบ

วันเดือนปี :

แผ่นที่ 1 จำนวนแผ่น 36

รายการประกอบแบบ

โครงการ	โครงการซ่อมแซมระบบประปา (จำนวน 4 ชุด)
รายละเอียดโครงการ	ชุดที่ 1 บริเวณบ้านบางทรายใหญ่ หมู่ที่ 3 ตำบลหนองบัว ขนาดกำลังผลิต 1.00 เมตร ฐานประมาณ 20.90 เมตร
สถานที่ก่อสร้าง	ชุดที่ 2 บริเวณเขตคลองมะขาม หมู่ที่ 3 ตำบลหนองบัว ขนาดกำลังผลิต 1.40 เมตร ฐานประมาณ 24.50 เมตร กำลังผลิต 1.00 เมตร ฐานประมาณ 3.00 เมตร
	ชุดที่ 3 บริเวณบ้านบางทรายใหญ่ หมู่ที่ 3 ตำบลหนองบัว ขนาดกำลังผลิต 1.00 เมตร ฐานประมาณ 24.20 เมตร
	ชุดที่ 4 บริเวณบ้านบางทรายใหญ่ หมู่ที่ 4 ตำบลหนองบัว ขนาดกำลังผลิต 1.00 เมตร ฐานประมาณ 20.30 เมตร
	ชุดที่ 5 บริเวณบ้านบางทรายใหญ่ หมู่ที่ 5 ตำบลหนองบัว ขนาดกำลังผลิต 1.00 เมตร ฐานประมาณ 30.00 เมตร
	ชุดที่ 6 บริเวณบ้านบางทรายใหญ่ หมู่ที่ 6 ตำบลหนองบัว ขนาดกำลังผลิต 1.00 เมตร ฐานประมาณ 26.90 เมตร

(รายละเอียดโครงการแบบและราคาค่าจ้าง)

1. การเตรียมพื้นที่ก่อสร้าง

การเตรียมพื้นที่ก่อสร้าง ผู้รับจ้างต้องทำความสะอาดพื้นที่ก่อสร้างว่าต้องดำเนินการตามขั้นตอนดังนี้

2. หน้าที่ผู้รับ

1. การขุดลอกคูคลอง และขุดลอกสระน้ำในเขตก่อสร้าง
2. ผู้รับจ้างต้องทำแนวเขตก่อสร้างและขุดลอกคูคลองให้เรียบร้อย และปฏิบัติตามระเบียบของกรมโยธาธิการและผังเมือง
3. ในเขตที่ทำการก่อสร้าง ให้ปลูกหญ้า และปลูกต้นไม้ตามแนวเขตก่อสร้างตามแบบที่แนบมา และปฏิบัติตามข้อกำหนดของกรมโยธาธิการและผังเมือง
4. ผู้รับจ้างต้องปฏิบัติตามข้อกำหนดของกรมโยธาธิการและผังเมือง
5. ผู้รับจ้างต้องปฏิบัติตามข้อกำหนดของกรมโยธาธิการและผังเมือง
6. ผู้รับจ้างต้องปฏิบัติตามข้อกำหนดของกรมโยธาธิการและผังเมือง
7. ผู้รับจ้างต้องปฏิบัติตามข้อกำหนดของกรมโยธาธิการและผังเมือง
8. ผู้รับจ้างต้องปฏิบัติตามข้อกำหนดของกรมโยธาธิการและผังเมือง
9. ผู้รับจ้างต้องปฏิบัติตามข้อกำหนดของกรมโยธาธิการและผังเมือง
10. ผู้รับจ้างต้องปฏิบัติตามข้อกำหนดของกรมโยธาธิการและผังเมือง

3. งานขุดลอกคูคลองและขุดลอกสระน้ำ

- 3.1 ขุดลอกคูคลอง กว้าง 1 เมตร ลึก 1 เมตร 200 ลูกบาศก์เมตร และขุดลอกสระน้ำ 240 ลูกบาศก์เมตร
- 3.2 ขุดลอกคูคลอง กว้าง 1 เมตร ลึก 1 เมตร 280 ลูกบาศก์เมตร และขุดลอกสระน้ำ 280 ลูกบาศก์เมตร
- 3.3 ขุดลอกคูคลอง กว้าง 1 เมตร ลึก 1 เมตร 15 ลูกบาศก์เมตร
- 3.4 ขุดลอกคูคลอง กว้าง 1 เมตร ลึก 1 เมตร 15 ลูกบาศก์เมตร
- 3.5 ขุดลอกคูคลอง กว้าง 1 เมตร ลึก 1 เมตร 15 ลูกบาศก์เมตร
- 3.6 ขุดลอกคูคลอง กว้าง 1 เมตร ลึก 1 เมตร 15 ลูกบาศก์เมตร
- 3.7 ขุดลอกคูคลอง กว้าง 1 เมตร ลึก 1 เมตร 15 ลูกบาศก์เมตร
- 3.8 ขุดลอกคูคลอง กว้าง 1 เมตร ลึก 1 เมตร 15 ลูกบาศก์เมตร
- 3.9 ขุดลอกคูคลอง กว้าง 1 เมตร ลึก 1 เมตร 15 ลูกบาศก์เมตร
- 3.10 ขุดลอกคูคลอง กว้าง 1 เมตร ลึก 1 เมตร 15 ลูกบาศก์เมตร

- 3.6 ขุดลอกคูคลอง กว้าง 1 เมตร ลึก 1 เมตร 200 ลูกบาศก์เมตร และขุดลอกสระน้ำ 240 ลูกบาศก์เมตร
- 3.7 ขุดลอกคูคลอง กว้าง 1 เมตร ลึก 1 เมตร 280 ลูกบาศก์เมตร และขุดลอกสระน้ำ 280 ลูกบาศก์เมตร
- 3.8 ขุดลอกคูคลอง กว้าง 1 เมตร ลึก 1 เมตร 15 ลูกบาศก์เมตร
- 3.9 ขุดลอกคูคลอง กว้าง 1 เมตร ลึก 1 เมตร 15 ลูกบาศก์เมตร
- 3.10 ขุดลอกคูคลอง กว้าง 1 เมตร ลึก 1 เมตร 15 ลูกบาศก์เมตร
- 3.11 ขุดลอกคูคลอง กว้าง 1 เมตร ลึก 1 เมตร 15 ลูกบาศก์เมตร
- 3.12 ขุดลอกคูคลอง กว้าง 1 เมตร ลึก 1 เมตร 15 ลูกบาศก์เมตร
- 3.13 ขุดลอกคูคลอง กว้าง 1 เมตร ลึก 1 เมตร 15 ลูกบาศก์เมตร
- 3.14 ขุดลอกคูคลอง กว้าง 1 เมตร ลึก 1 เมตร 15 ลูกบาศก์เมตร
- 3.15 ขุดลอกคูคลอง กว้าง 1 เมตร ลึก 1 เมตร 15 ลูกบาศก์เมตร

4. วัสดุอุปกรณ์

- 4.1 เครื่องจักรกลต่าง ๆ
- 4.2 วัสดุอุปกรณ์ต่าง ๆ
- 4.3 วัสดุอุปกรณ์ต่าง ๆ
- 4.4 วัสดุอุปกรณ์ต่าง ๆ

5. ไม้แบบ

- 5.1 ไม้แบบสำหรับขุดลอกคูคลอง กว้าง 1 เมตร ลึก 1 เมตร
- 5.2 ไม้แบบสำหรับขุดลอกสระน้ำ กว้าง 1 เมตร ลึก 1 เมตร
- 5.3 ไม้แบบสำหรับขุดลอกคูคลอง กว้าง 1 เมตร ลึก 1 เมตร
- 5.4 ไม้แบบสำหรับขุดลอกสระน้ำ กว้าง 1 เมตร ลึก 1 เมตร

6. ระดับและวางทางดิน

- 6.1 วางระดับและวางทางดินตามแบบที่แนบมา
- 6.2 วางระดับและวางทางดินตามแบบที่แนบมา

7. งานฐานราก

- 7.1 งานฐานรากแบบเสาเข็ม
- 7.2 งานฐานรากแบบเสาเข็ม

8. งานพื้นสะพานทางดิน

- 8.1 งานพื้นสะพานทางดินแบบเสาเข็ม
- 8.2 งานพื้นสะพานทางดินแบบเสาเข็ม

12. ปั้นโคล

ปั้นโคล ผลิตหรือใช้ปูนขาว ตามที่แบบประกอบกำหนด

14. กรวด

- 14.1 กรวดที่ใช้ถมพื้นที่ก่อสร้างต้องเป็นกรวดที่ผ่านการคัดกรองแล้ว
- 14.2 กรวดที่ใช้ถมพื้นที่ก่อสร้างต้องเป็นกรวดที่ผ่านการคัดกรองแล้ว
- 14.3 กรวดที่ใช้ถมพื้นที่ก่อสร้างต้องเป็นกรวดที่ผ่านการคัดกรองแล้ว
- 14.4 กรวดที่ใช้ถมพื้นที่ก่อสร้างต้องเป็นกรวดที่ผ่านการคัดกรองแล้ว
- 14.5 กรวดที่ใช้ถมพื้นที่ก่อสร้างต้องเป็นกรวดที่ผ่านการคัดกรองแล้ว

15. การตรวจรับงาน

- 15.1 ผู้รับจ้างต้องทำหนังสือขอรับการตรวจรับงานก่อนเริ่มงาน
- 15.2 ผู้รับจ้างต้องทำหนังสือขอรับการตรวจรับงานก่อนเริ่มงาน
- 15.3 ผู้รับจ้างต้องทำหนังสือขอรับการตรวจรับงานก่อนเริ่มงาน

18. อื่นๆ

รายการอื่นๆ ที่ไม่ได้กำหนดไว้ในแบบประกอบถือว่าเป็นส่วนสำคัญของรายการก่อสร้างนั้น ถ้าพบได้ไม่ชัดเจนหรือมีข้อสงสัยในแบบประกอบ กรุณาสอบถามกรมโยธาธิการและผังเมือง

หมายเหตุ

- การขุดลอกคูคลอง ผู้รับจ้างต้องจัดทำแบบและวางทางดินก่อนเริ่มงาน
- การขุดลอกสระน้ำ ผู้รับจ้างต้องจัดทำแบบและวางทางดินก่อนเริ่มงาน

การบริหารสัญญา และการตรวจรับพัสดุ

ผู้รับจ้างต้องปฏิบัติตามเงื่อนไขของกรมโยธาธิการและผังเมืองในการบริหารสัญญา และการตรวจรับพัสดุ



กรมโยธาธิการและผังเมือง
กระทรวงมหาดไทย

โครงการ
โครงการซ่อมแซมระบบประปา (จำนวน 4 ชุด)

ชุดที่ 1 บริเวณบ้านบางทรายใหญ่ หมู่ที่ 3 ตำบลหนองบัว
ขนาดกำลังผลิต 1.00 เมตร ฐานประมาณ 20.90 เมตร

ชุดที่ 2 บริเวณเขตคลองมะขาม หมู่ที่ 3 ตำบลหนองบัว
ขนาดกำลังผลิต 1.40 เมตร ฐานประมาณ 24.50 เมตร
กำลังผลิต 1.00 เมตร ฐานประมาณ 3.00 เมตร

ชุดที่ 3 บริเวณบ้านบางทรายใหญ่ หมู่ที่ 3 ตำบลหนองบัว
ขนาดกำลังผลิต 1.00 เมตร ฐานประมาณ 24.20 เมตร

ชุดที่ 4 บริเวณบ้านบางทรายใหญ่ หมู่ที่ 4 ตำบลหนองบัว
ขนาดกำลังผลิต 1.00 เมตร ฐานประมาณ 20.30 เมตร

ชุดที่ 5 บริเวณบ้านบางทรายใหญ่ หมู่ที่ 5 ตำบลหนองบัว
ขนาดกำลังผลิต 1.00 เมตร ฐานประมาณ 30.00 เมตร

ชุดที่ 6 บริเวณบ้านบางทรายใหญ่ หมู่ที่ 6 ตำบลหนองบัว
ขนาดกำลังผลิต 1.00 เมตร ฐานประมาณ 26.90 เมตร

เขียนแบบ
(นายสิริชัย ไชยมิ่ง)
ผู้ช่วยนายช่างโยธา

สำรวจ
(นายสิริชัย ไชยมิ่ง)
หัวหน้าช่างสำรวจโยธา

ตรวจควบคุม
(นายสิริชัย ไชยมิ่ง)
หัวหน้าช่างควบคุมโยธา

ตรวจอนุมัติ
(นายสิริชัย ไชยมิ่ง)
ผู้ควบคุมการก่อสร้าง

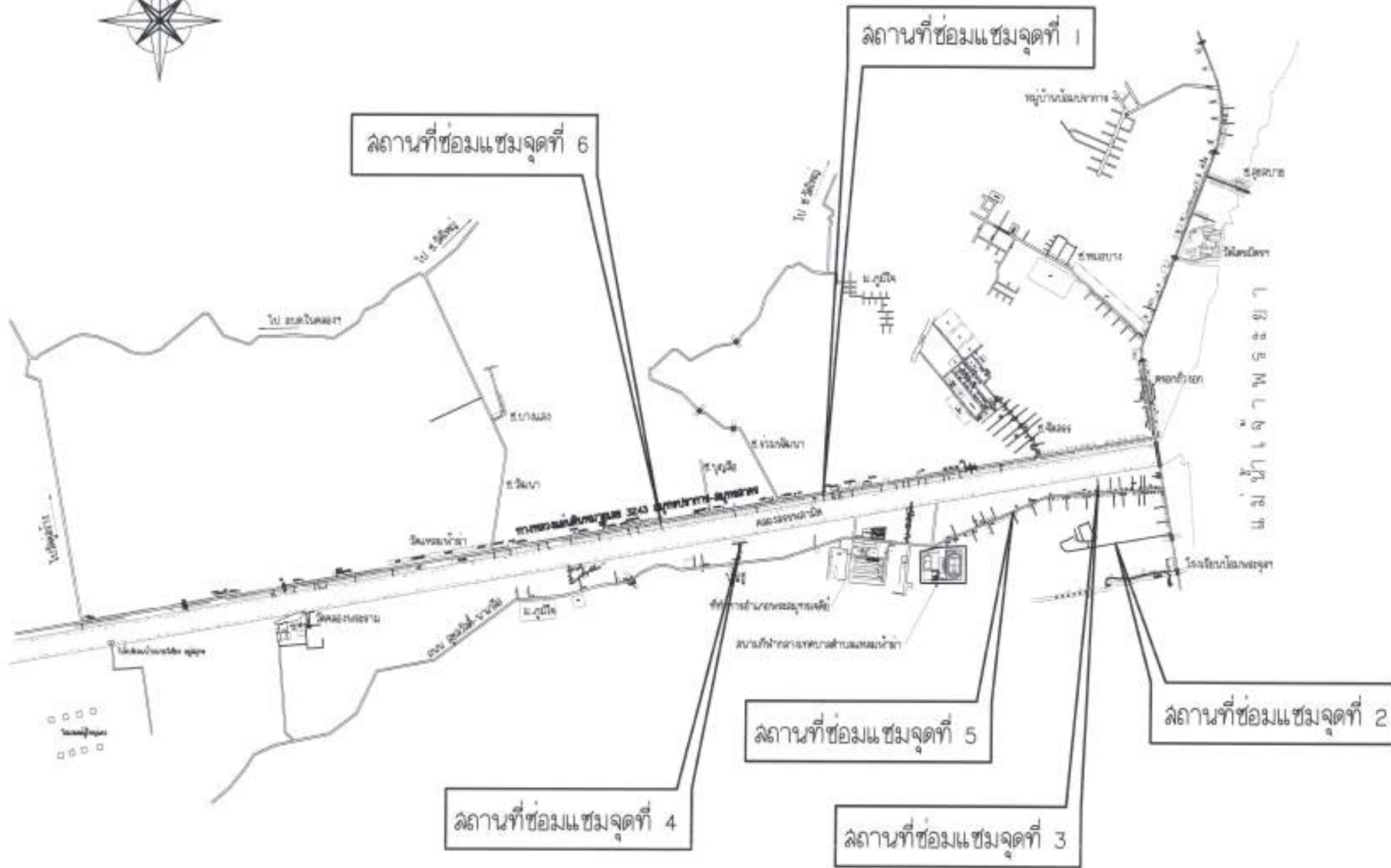
เห็นชอบ
(นายสิริชัย ไชยมิ่ง)
ปลัดเทศบาลตำบลหนองบัว

อนุมัติ
(นายสิริชัย ไชยมิ่ง)
นายกเทศมนตรีตำบลหนองบัว

แก้ไขแบบ

วันเดือนปี :
/ /

แผนที่ : 2 จำนวนแผ่น : 36



แผนที่สังเขป

SCALE non scale





เทศบาลตำบลพลา
 สำนักงานเจ้าพนักงาน
 10290 โทร. 02-453-7136-7

โครงการ
 โครงการซ่อมแซมระบบบำบัดน้ำ
 สมุทรปราการ (จำนวน 2 ชุด)
 ชุดที่ 1 บริเวณบึงประมง ชุดที่ 1
 ส่วนต่อเติม ขนาดกว้าง 1.20 เมตร
 ยาว 2.00 เมตร
 ชุดที่ 2 บริเวณบึงประมง ชุดที่ 2
 ส่วนต่อเติม ขนาดกว้าง 1.40 เมตร
 ยาว 2.10 เมตร
 ชุดที่ 3 บริเวณบึงประมง ชุดที่ 3
 ส่วนต่อเติม ขนาดกว้าง 1.20 เมตร
 ยาว 2.00 เมตร
 ชุดที่ 4 บริเวณบึงประมง ชุดที่ 4
 ส่วนต่อเติม ขนาดกว้าง 1.00 เมตร
 ยาว 1.80 เมตร
 ชุดที่ 5 บริเวณบึงประมง ชุดที่ 5
 ส่วนต่อเติม ขนาดกว้าง 1.20 เมตร
 ยาว 2.00 เมตร
 ชุดที่ 6 บริเวณบึงประมง ชุดที่ 6
 ส่วนต่อเติม ขนาดกว้าง 1.20 เมตร
 ยาว 2.00 เมตร

เขียนแบบ

 (นายสิทธิ์ ไชยสิทธิ์)
 วิศวกรช่างโยธา

สำรวจ

 (นายสิตติช วัฒน)
 วิศวกรช่างโยธา

ตรวจสอบ

 (นายสิทธิ์ สากสะORN)
 วิศวกรช่างโยธา

ตรวจสอบ/ตรวจ

 (นายสิทธิ์ สากสะORN)
 วิศวกรช่างโยธา

เก็บเงิน

 (นายสิทธิ์ สากสะORN)
 ปลัดเทศบาลตำบลพลา

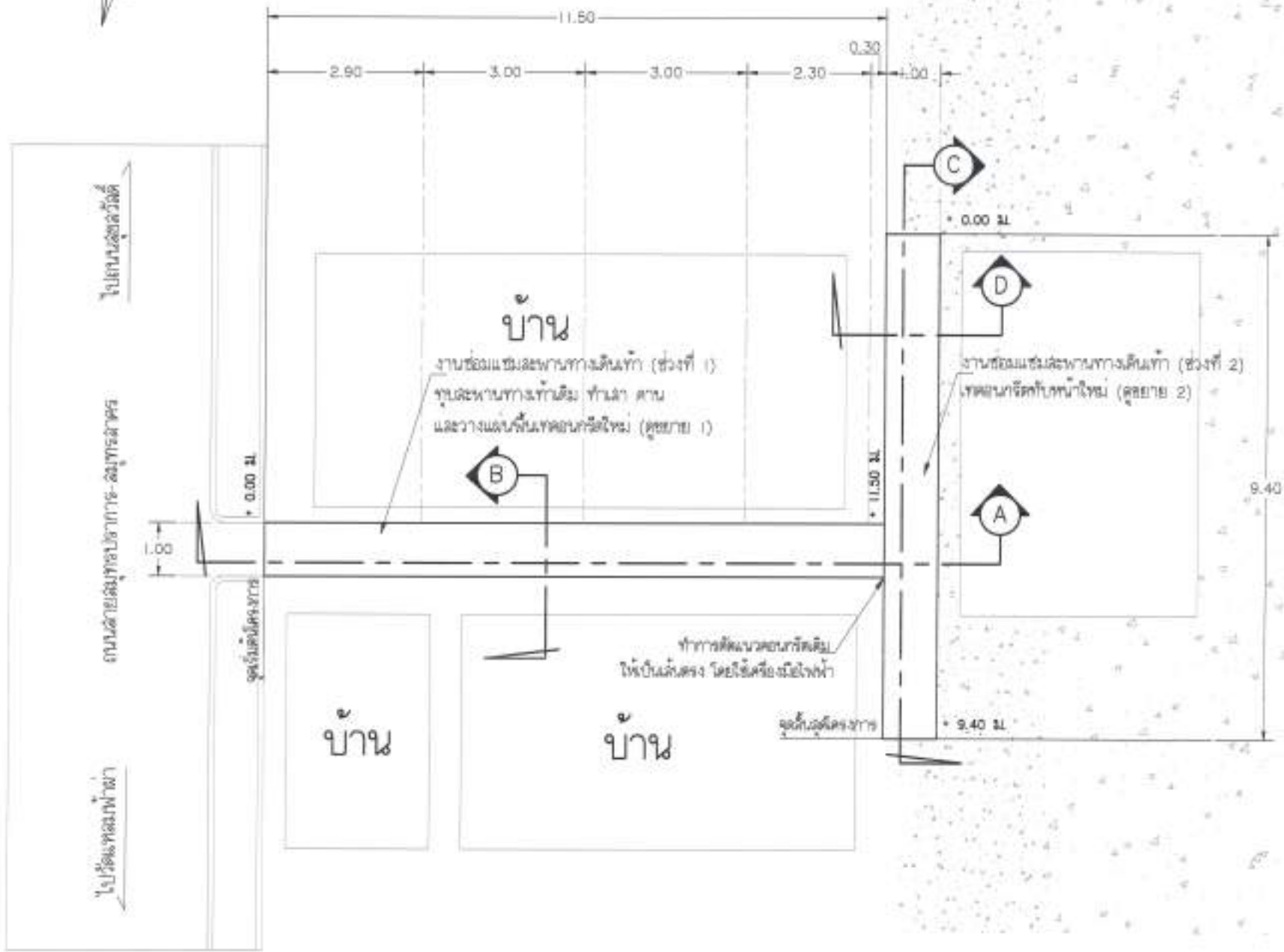
อนุมัติ

 (นายสิทธิ์ สากสะORN)
 นายเทศมนตรีตำบลพลา

แก้ไขแบบ

วัน/เดือน/ปี :

แผ่นที่	จำนวนแผ่น
3	36



คลองชลประทาน

จุดที่ 1 บริเวณบ้านนายประจวบ บุญฤทธิ์ หมู่ที่ 3 ตำบลแหลมฟ้าผ่า



เทศบาลตำบลแหลมฟ้าผ่า
 อําเภอสมุทรสาคร จ.สมุทรสาคร
 10290 โทร. 02-453-7136-7

โครงการ
 โครงการซ่อมแซมสะพานทางเดินเท้า
 และวางแปลนพื้นที่ (ช่วงที่ 1 และ 2)
 จุดที่ 1 บริเวณบ้านนายประจวบ บุญฤทธิ์ หมู่ที่ 3 ตำบลแหลมฟ้าผ่า ขนาดพื้นที่ 1.00 ไร่
 จุดที่ 2 บริเวณบ้านนายประจวบ บุญฤทธิ์ หมู่ที่ 3 ตำบลแหลมฟ้าผ่า ขนาดพื้นที่ 1.41 ไร่
 จุดที่ 3 บริเวณบ้านนายประจวบ บุญฤทธิ์ หมู่ที่ 3 ตำบลแหลมฟ้าผ่า ขนาดพื้นที่ 1.00 ไร่
 จุดที่ 4 บริเวณบ้านนายประจวบ บุญฤทธิ์ หมู่ที่ 3 ตำบลแหลมฟ้าผ่า ขนาดพื้นที่ 1.00 ไร่
 จุดที่ 5 บริเวณบ้านนายประจวบ บุญฤทธิ์ หมู่ที่ 3 ตำบลแหลมฟ้าผ่า ขนาดพื้นที่ 1.00 ไร่
 จุดที่ 6 บริเวณบ้านนายประจวบ บุญฤทธิ์ หมู่ที่ 3 ตำบลแหลมฟ้าผ่า ขนาดพื้นที่ 1.00 ไร่
 จุดที่ 7 บริเวณบ้านนายประจวบ บุญฤทธิ์ หมู่ที่ 3 ตำบลแหลมฟ้าผ่า ขนาดพื้นที่ 1.00 ไร่
 จุดที่ 8 บริเวณบ้านนายประจวบ บุญฤทธิ์ หมู่ที่ 3 ตำบลแหลมฟ้าผ่า ขนาดพื้นที่ 1.00 ไร่
 จุดที่ 9 บริเวณบ้านนายประจวบ บุญฤทธิ์ หมู่ที่ 3 ตำบลแหลมฟ้าผ่า ขนาดพื้นที่ 1.00 ไร่
 จุดที่ 10 บริเวณบ้านนายประจวบ บุญฤทธิ์ หมู่ที่ 3 ตำบลแหลมฟ้าผ่า ขนาดพื้นที่ 1.00 ไร่

เขียนแบบ
 (นายอภิสิทธิ์ โขสีสิงห์)
 ผู้ช่วยนายช่างโยธา

สำรวจ
 (นายประจวบ บุญฤทธิ์)
 หัวหน้าช่างสำรวจโยธา

ตรวจสอบ
 (นายอภิสิทธิ์ พงษ์อุตร)
 หัวหน้าช่างสำรวจโยธา

ตรวจสอบ/วิศวกร
 (นายอภิสิทธิ์ อภินันท์)
 ผู้อำนวยการกองช่าง

เห็นชอบ
 (นายอภิสิทธิ์ อภินันท์)
 ปลัดเทศบาลตำบลแหลมฟ้าผ่า

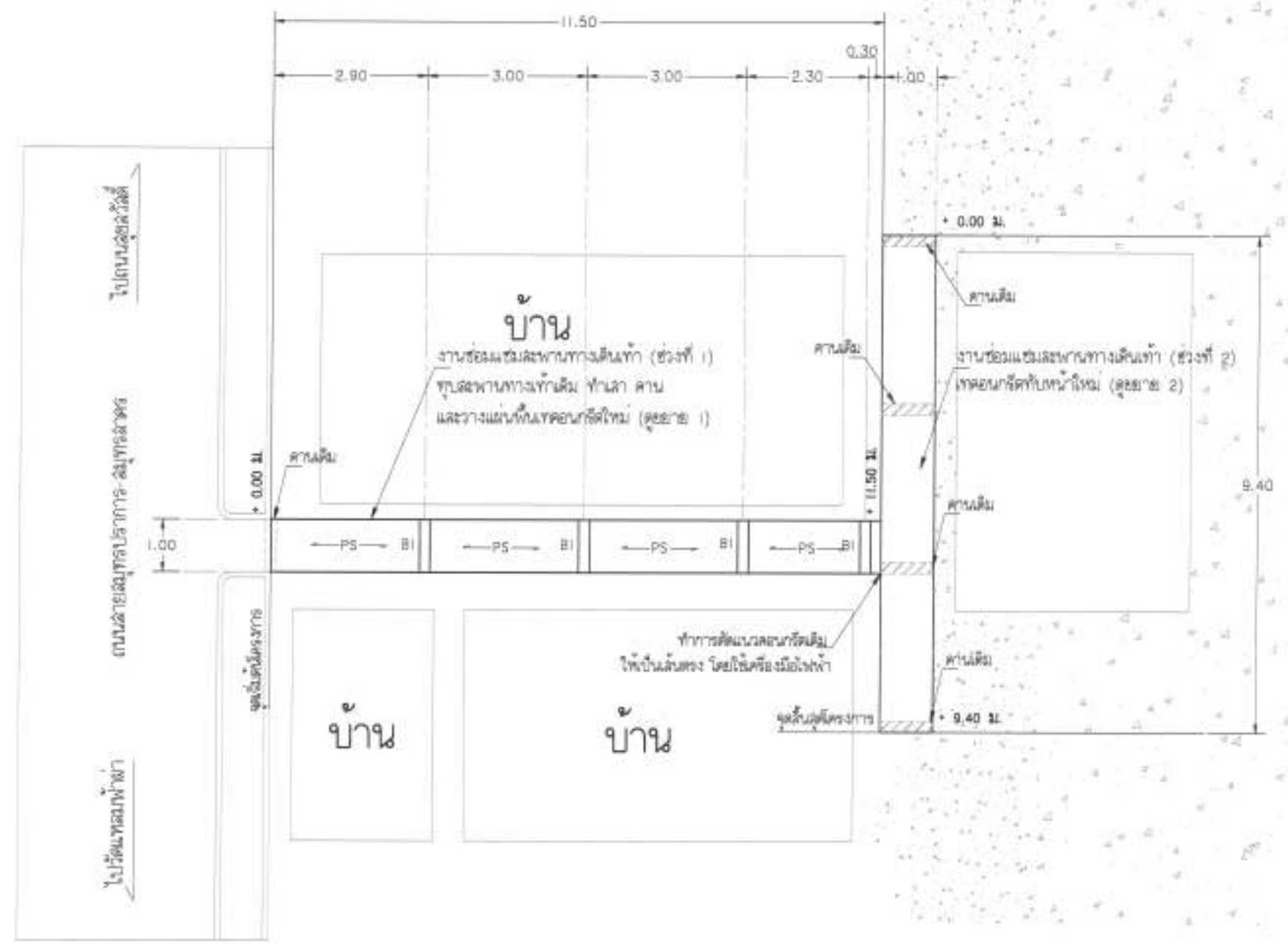
อนุมัติ
 (นายอภิสิทธิ์ อภินันท์)
 นายกเทศมนตรีตำบลแหลมฟ้าผ่า

แก้ไขแบบ
 วันที่เดือน/ปี :

แปลนสถานที่ก่อสร้าง
 SCALE 1 : 100

หมายเหตุ
 1. งบประมาณการเปลี่ยนแปลงได้
 ตามแผนการที่วางขึ้นอยู่กับความเหมาะสม

จุดที่ 1 บริเวณบ้านนายประจวบ บุญฤทธิ์ หมู่ที่ 3 ตำบลแหลมฟ้าผ่า



คลองน้ำเค็ม

แปลนคานและพื้น
SCALE 1 : 100

หมายเหตุ
จะดำเนินการเป็นแบบได้
ตามกำหนดการเป็นอยู่ให้ตามหมาย



เทศบาลตำบลแหลมฟ้าผ่า
8. พฤษภาคม 2561 จ.สมุทรปราการ
10290 โทร. 02-453-7136-7

โครงการ
โครงการขออนุญาตก่อสร้าง
อาคารพาณิชย์ (จำนวน 6 ชุด)
ชุดที่ 1 บริเวณบ้านนายประจวบ บุญฤทธิ์ หมู่ที่ 3
ตำบลแหลมฟ้าผ่า ขนาดพื้นที่ 1.00 ไร่
อาคารพาณิชย์ 20.00 เมตร
ชุดที่ 2 บริเวณซอยเลข 2 หมู่ที่ 3
ตำบลแหลมฟ้าผ่า ขนาดพื้นที่ 1.40 ไร่
อาคารพาณิชย์ 24.00 เมตร
ที่ว่าง 1.00 ไร่ อาคารพาณิชย์ 3.00 ไร่
ชุดที่ 3 บริเวณบ้านนายประจวบ บุญฤทธิ์ หมู่ที่ 3
ตำบลแหลมฟ้าผ่า ขนาดพื้นที่ 1.00 ไร่
อาคารพาณิชย์ 18.00 เมตร
ชุดที่ 4 บริเวณบ้านนายประจวบ บุญฤทธิ์ หมู่ที่ 3
ตำบลแหลมฟ้าผ่า ขนาดพื้นที่ 1.00 ไร่
อาคารพาณิชย์ 20.00 เมตร
ชุดที่ 5 บริเวณซอยบ้านเลขที่ 2 หมู่ที่ 3
ตำบลแหลมฟ้าผ่า ขนาดพื้นที่ 1.00 ไร่
อาคารพาณิชย์ 20.00 เมตร
ชุดที่ 6 บริเวณบ้านนายประจวบ บุญฤทธิ์ หมู่ที่ 3
ตำบลแหลมฟ้าผ่า ขนาดพื้นที่ 1.00 ไร่
อาคารพาณิชย์ 18.00 เมตร

เขียนแบบ
(นายสิทธิชัย โสณินท์)
ผู้เขียนแบบสถาปัตย์

สำรวจ
(นายอภิรักษ์ วัฒนาศาสตร์)
หัวหน้าฝ่ายการเขียนแบบ

ตรวจสอบ
(นายอภิสิทธิ์ พงศ์สุพรรณ)
หัวหน้าฝ่ายช่างสถาปัตย์

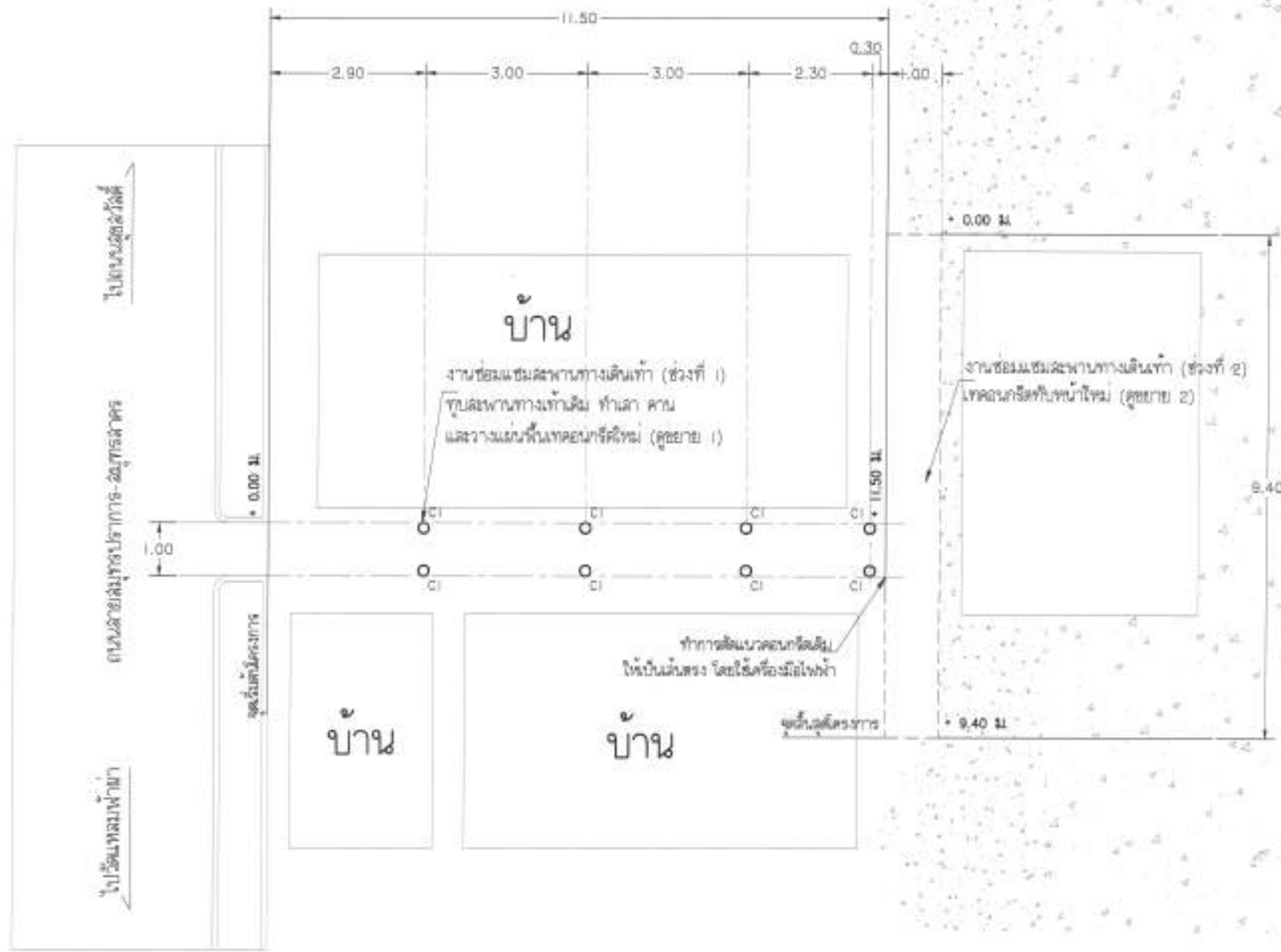
ตรวจสอบ/วิศวกร
(นายวิวัฒน์ ช่างกานนท์)
ผู้ชำนาญการช่าง

เห็นชอบ
(นายวินัย พงศ์)
ปลัดเทศบาลตำบลแหลมฟ้าผ่า

อนุมัติ
(นายเฉลิมพล สิทธิพิบูลย์)
นายกเทศมนตรีตำบลแหลมฟ้าผ่า

แก้ไขแบบ
วัน/เดือน/ปี :

จุดที่ 1 บริเวณบ้านนายประจวบ บุญฤทธิ์ หมู่ที่ 3 ตำบลแหลมฟ้าผ่า



ค ล อ อ ง ล ส ร ฐ พ ล ้า ม ี ต

แปลนเสาและฐานราก
SCALE 1 : 100

ทส./ช.พช
ขออำนาจศาลเป็นปกติ
ตามประกาศนียบัตรขึ้นสู่วินิจฉัยความชอบ



เทศบาลตำบลแหลมฟ้าผ่า
อาคารศูนย์ราชการ
10250 โทร. 02-453-7136-7

โครงการ
โครงการขออนุญาตก่อสร้าง
และปรับปรุง (บ้าน 1 ชุด)
จุดที่ 1 บริเวณบ้านนายประจวบ บุญฤทธิ์ หมู่ที่ 3
ตำบลแหลมฟ้าผ่า ขนาดที่ดิน 1.00 ไร่
อาคารขนาด 24.00 เมตร
จุดที่ 2 บริเวณบ้านนายประจวบ บุญฤทธิ์ หมู่ที่ 3
ตำบลแหลมฟ้าผ่า ขนาดที่ดิน 1.00 ไร่
อาคารขนาด 24.00 เมตร
จุดที่ 3 บริเวณบ้านนายประจวบ บุญฤทธิ์ หมู่ที่ 3
ตำบลแหลมฟ้าผ่า ขนาดที่ดิน 1.00 ไร่
อาคารขนาด 24.00 เมตร
จุดที่ 4 บริเวณบ้านนายประจวบ บุญฤทธิ์ หมู่ที่ 3
ตำบลแหลมฟ้าผ่า ขนาดที่ดิน 1.00 ไร่
อาคารขนาด 24.00 เมตร
จุดที่ 5 บริเวณบ้านนายประจวบ บุญฤทธิ์ หมู่ที่ 3
ตำบลแหลมฟ้าผ่า ขนาดที่ดิน 1.00 ไร่
อาคารขนาด 24.00 เมตร
จุดที่ 6 บริเวณบ้านนายประจวบ บุญฤทธิ์ หมู่ที่ 3
ตำบลแหลมฟ้าผ่า ขนาดที่ดิน 1.00 ไร่
อาคารขนาด 24.00 เมตร

เขียนแบบ
(นายศิริชัย ไชยสิทธิ์)
ผู้ควบคุมงานก่อสร้าง

สำรวจ
(นายปริญญา วัฒนาก)
หัวหน้าฝ่ายการโยธา

ตรวจสอบ
(นายณัฐวิทย์ พงษ์สุธรรม)
หัวหน้าฝ่ายช่างสถาปัตย์

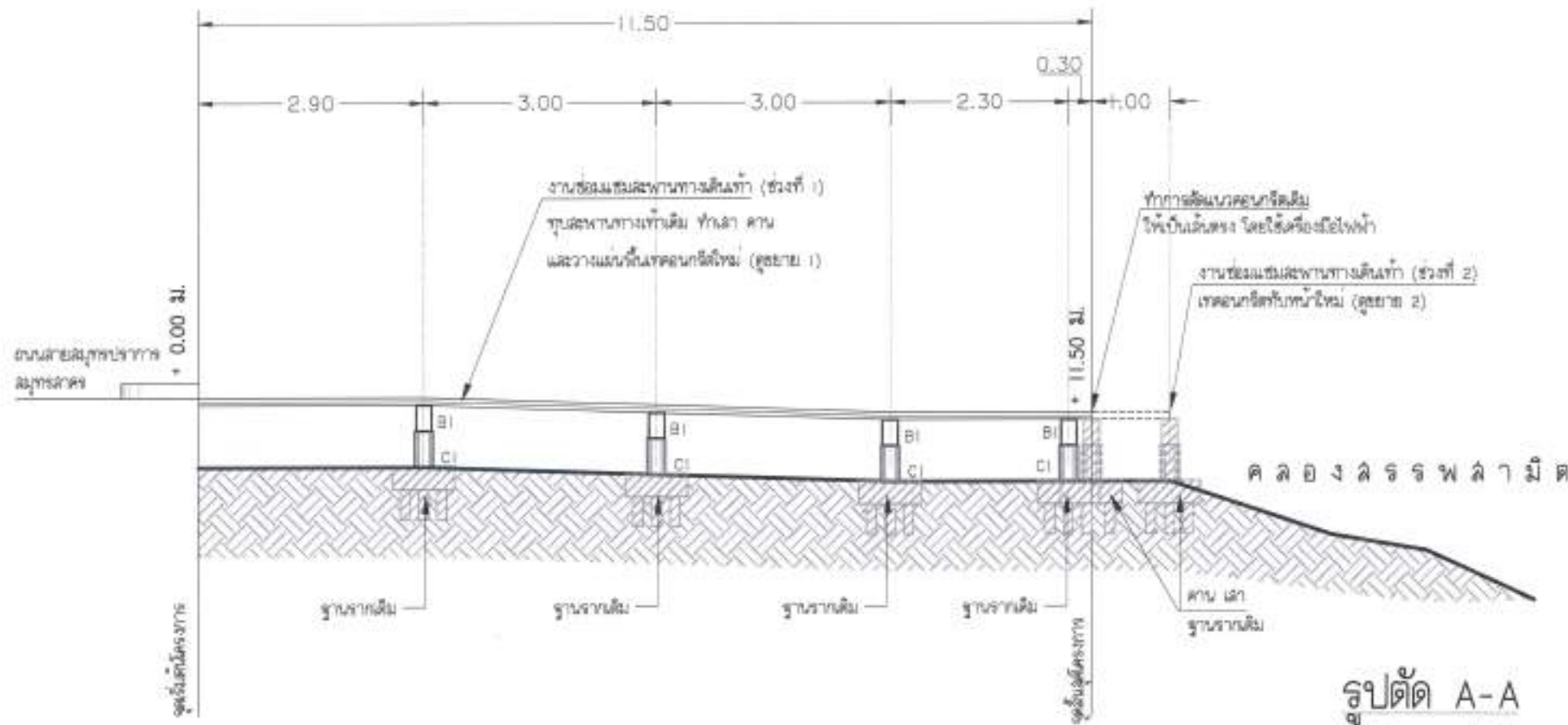
ตรวจสอบวิศวกร
(นายศิริชัย ชวกรนนท์)
ผู้อำนวยการกองช่าง

เห็นชอบ
(นายวิสิทธิ์ เสงี่ยม)
ปลัดเทศบาลตำบลแหลมฟ้าผ่า

อนุมัติ
(นายณัฐวิทย์ พงษ์สุธรรม)
นายกเทศมนตรีตำบลแหลมฟ้าผ่า

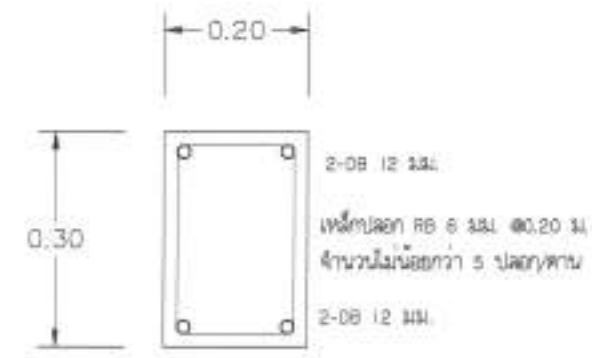
แก้ไขแบบ

วันเดือนปี :
แผ่นที่ 6 จำนวนแผ่น 38

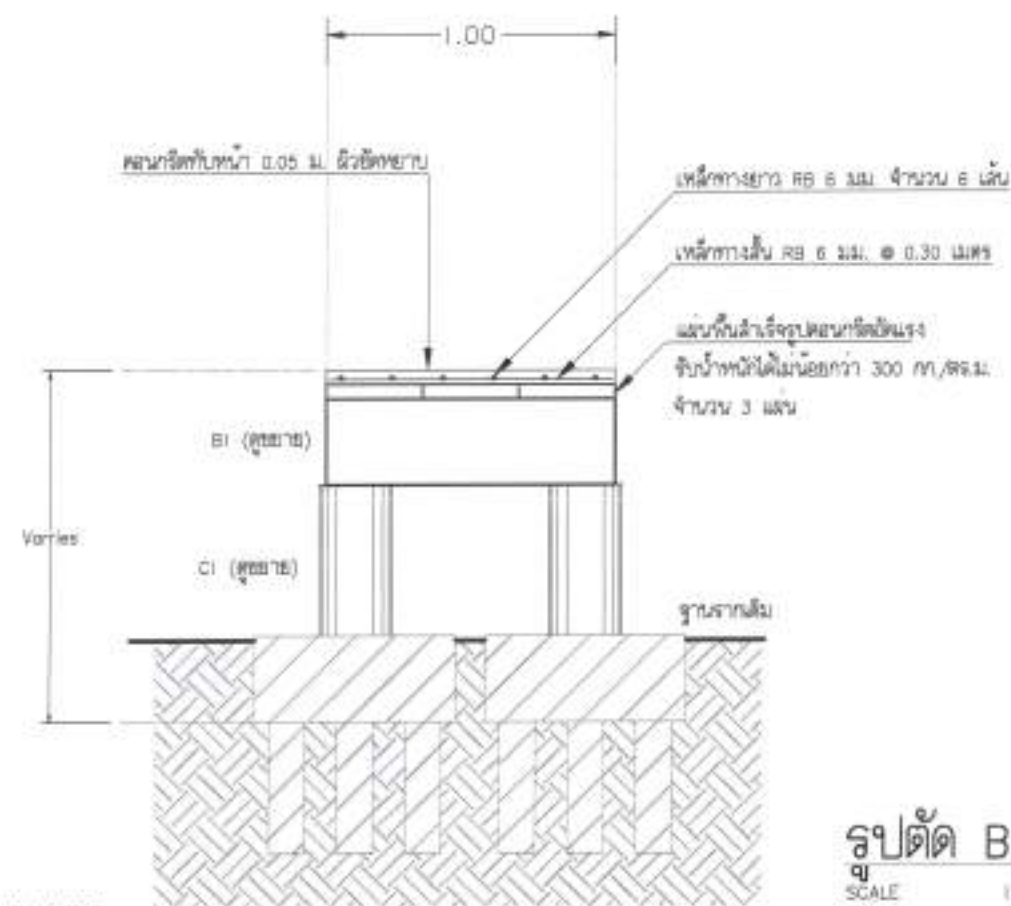


รูปตัด A-A
SCALE 1 : 75

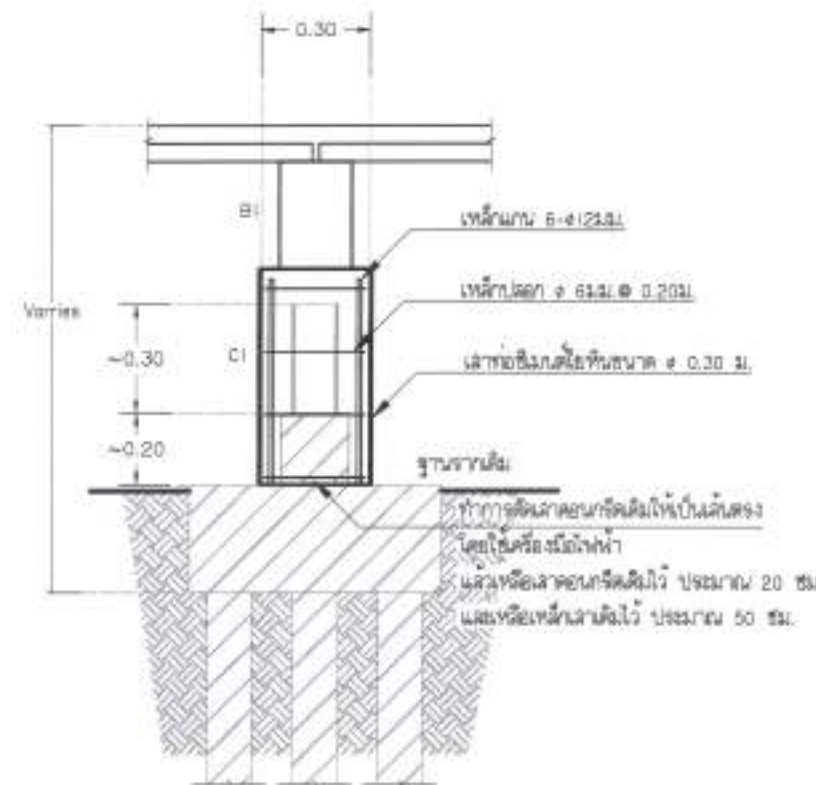
จุดที่ 1 บริเวณบ้านนายประจวบ บุญฤทธิ์ หมู่ที่ 3 ตำบลแหลมฟ้าผ่า



BI
SCALE 1 : 10



รูปตัด B-B
SCALE 1 : 25



ขยายเสา CI
SCALE 1 : 20



CI
SCALE 1 : 10



ภาควิชาวิศวกรรมโยธา
คณะวิศวกรรมศาสตร์ มหาวิทยาลัยราชภัฏนครราชสีมา
10290 โทร. 02-453-7136-7

โครงการ
โครงการซ่อมแซมสะพานทางเดินเท้า
คอนกรีตเสริมเหล็ก (จำนวน ๓ ชุด)

จุดที่ 1 บริเวณบ้านนายประจวบ บุญฤทธิ์ หมู่ที่ 3 ตำบลแหลมฟ้าผ่า ขนาดทางเดินเท้า 1.00 เมตร ลากยาว 20.00 เมตร

จุดที่ 2 บริเวณสะพานคอนกรีตเสริมเหล็ก หมู่ที่ 3 ตำบลแหลมฟ้าผ่า ขนาดทางเดินเท้า 1.40 เมตร ลากยาว 24.50 เมตร กว้างเดิน 1.00 เมตร ลากยาว 3.00 เมตร

จุดที่ 3 บริเวณบ้านนายประจวบ บุญฤทธิ์ หมู่ที่ 3 ตำบลแหลมฟ้าผ่า ขนาดทางเดินเท้า 1.00 เมตร ลากยาว 6.00 เมตร

จุดที่ 4 บริเวณบ้านนายประจวบ บุญฤทธิ์ หมู่ที่ 4 ตำบลแหลมฟ้าผ่า ขนาดทางเดินเท้า 1.00 เมตร ลากยาว 22.00 เมตร

จุดที่ 5 บริเวณบ้านนายประจวบ บุญฤทธิ์ หมู่ที่ 5 ตำบลแหลมฟ้าผ่า ขนาดทางเดินเท้า 1.00 เมตร ลากยาว 30.00 เมตร

จุดที่ 6 บริเวณบ้านนายประจวบ บุญฤทธิ์ หมู่ที่ 6 ตำบลแหลมฟ้าผ่า ขนาดทางเดินเท้า 1.00 เมตร ลากยาว 18.00 เมตร

เขียนแบบ
(นายวิศิษฐ์ โสณสิงห์)
ผู้ช่วยนายช่างโยธา

สำรวจ
(นายประวิทย์ วัฒน)
หัวหน้าช่างสำรวจโยธา

ตรวจออกแบบ
(นายวิศิษฐ์ พลาก่อ)
หัวหน้าช่างออกแบบโยธา

ตรวจแบบ/วิศวกร
(นายวิศิษฐ์ ชวกรบาท)
ผู้อำนวยการกองช่าง

เห็นชอบ
(นายวิศิษฐ์ วัฒน)
เปลี่ยนแบบด้านแหลมฟ้าผ่า

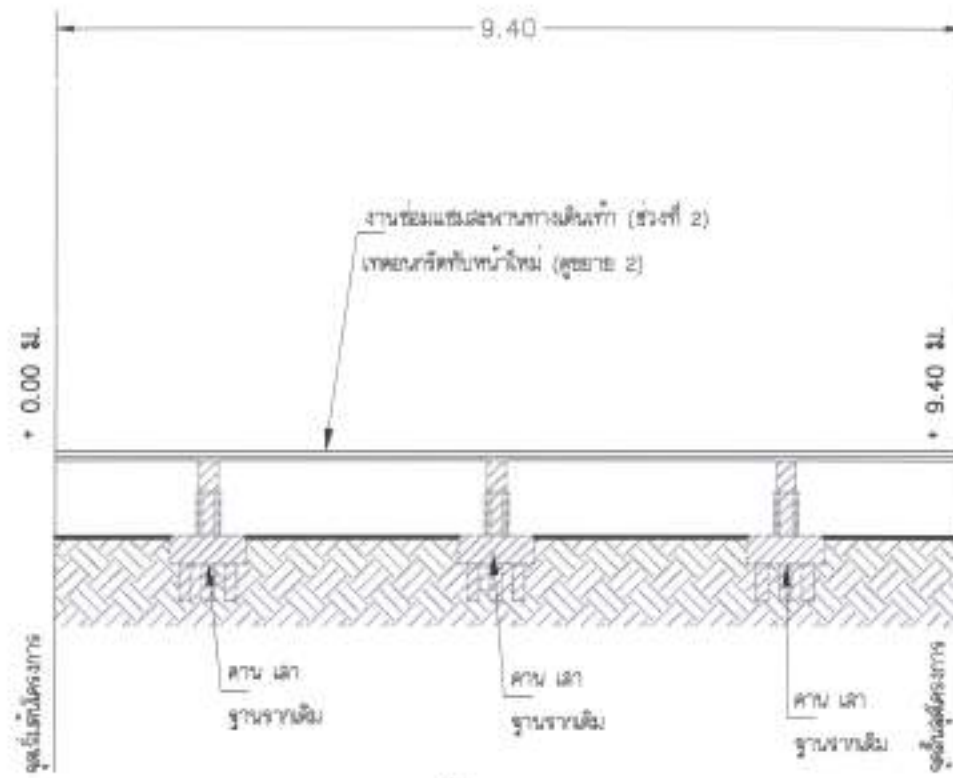
อนุมัติ
(นายสมศักดิ์ สิทธิพันธุ์)
นายกเทศมนตรีตำบลแหลมฟ้าผ่า

แก้ไขแบบ

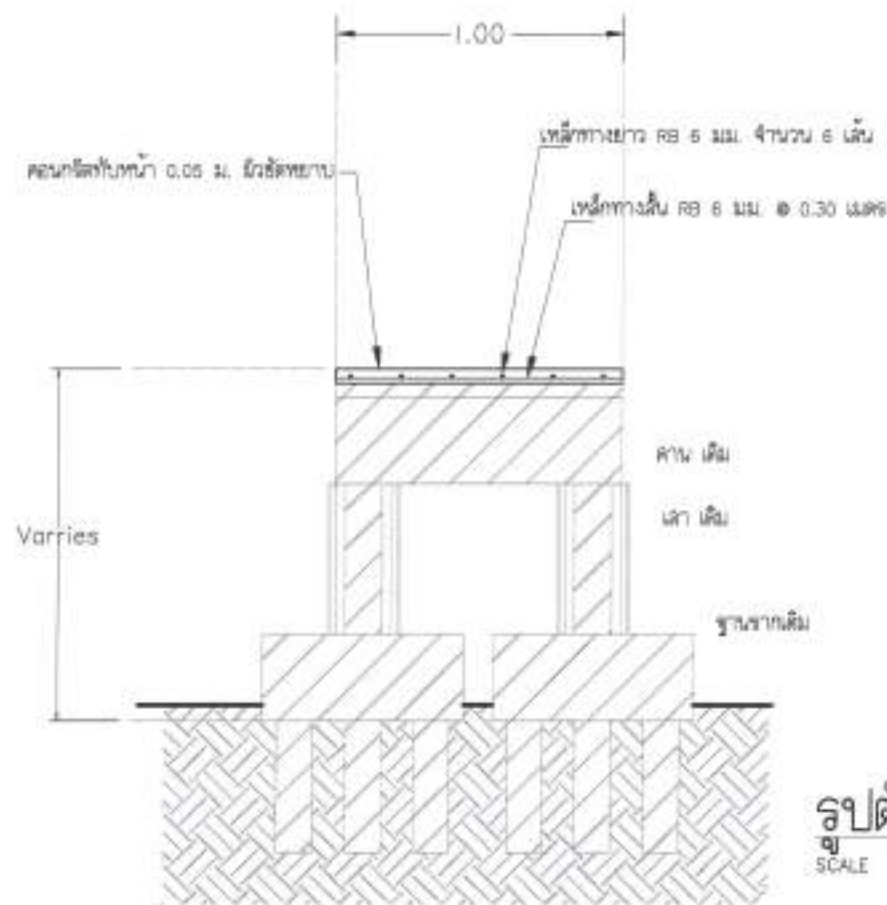
วันเดือนปี :

แผ่นที่	จำนวนแผ่น
7	36

หมายเหตุ
จะดำเนินการเปลี่ยนแปลง
รายละเอียดงานขึ้นอยู่กับความเหมาะสม



รูปตัด C-C
SCALE 1 : 75



รูปตัด D-D
SCALE 1 : 25

หมายเหตุ

จะขยายภาพเป็นปกติ
ตามสภาพที่งานขึ้นอยู่กับความเหมาะสม

จุดที่ 1 บริเวณบ้านนายประจวบ บุญฤทธิ์
หมู่ที่ 3 ตำบลแหลมฟ้าผ่า



เทศบาลตำบลแหลมฟ้าผ่า
ถนนสุขุมวิท ๑๖๓ อ.เมือง จ.สกลนคร ๔๖๐๐๐
โทร. ๐๒-๔๕๓-๗๑๓๖-๗

โครงการ

โครงการซ่อมแซมสะพานทางเดินเท้า
ขนาดเส้นผ่าศูนย์กลาง ๑ เมตร จำนวน ๓ จุด

- จุดที่ 1 บริเวณบ้านนายประจวบ บุญฤทธิ์ หมู่ที่ 3 ตำบลแหลมฟ้าผ่า ขนาดทางวิ่ง 1.00 เมตร สภาพเดิม ๒๕.๐๐ เมตร
- จุดที่ 2 บริเวณบ้านนายประจวบ บุญฤทธิ์ หมู่ที่ 3 ตำบลแหลมฟ้าผ่า ขนาดทางวิ่ง 1.00 เมตร สภาพเดิม ๒๕.๐๐ เมตร
- จุดที่ 3 บริเวณบ้านนายประจวบ บุญฤทธิ์ หมู่ที่ 3 ตำบลแหลมฟ้าผ่า ขนาดทางวิ่ง 1.00 เมตร สภาพเดิม ๒๕.๐๐ เมตร
- จุดที่ 4 บริเวณบ้านนายประจวบ บุญฤทธิ์ หมู่ที่ 3 ตำบลแหลมฟ้าผ่า ขนาดทางวิ่ง 1.00 เมตร สภาพเดิม ๒๕.๐๐ เมตร
- จุดที่ 5 บริเวณบ้านนายประจวบ บุญฤทธิ์ หมู่ที่ 3 ตำบลแหลมฟ้าผ่า ขนาดทางวิ่ง 1.00 เมตร สภาพเดิม ๒๕.๐๐ เมตร
- จุดที่ 6 บริเวณบ้านนายประจวบ บุญฤทธิ์ หมู่ที่ 3 ตำบลแหลมฟ้าผ่า ขนาดทางวิ่ง 1.00 เมตร สภาพเดิม ๒๕.๐๐ เมตร

เขียนแบบ

(Signature)

(นายวิชัย ไชยมิ่ง)
ผู้อำนวยการฝ่ายโยธา

สำรวจ

(Signature)

(นายบุญญา วิเศษ)
หัวหน้าฝ่ายโยธา

ตรวจสอบ

(Signature)

(นายอภิสิทธิ์ พงษ์สุธรรม)
หัวหน้าฝ่ายช่างสุขาภิบาล

ตรวจสอบ/วิศวกร

(Signature)

(นายวิชัย สรภานนท์)
ผู้อำนวยการกองช่าง

เห็นชอบ

(Signature)

(นายวิฑูรย์ เข็มทอง)
ปลัดเทศบาลตำบลแหลมฟ้าผ่า

อนุมัติ

(Signature)

(นายณรงค์ศักดิ์ สิกขิพันธ์)
นายกเทศมนตรีตำบลแหลมฟ้าผ่า

แก้ไขแบบ

วัน/เดือน/ปี :

แผ่นที่

8

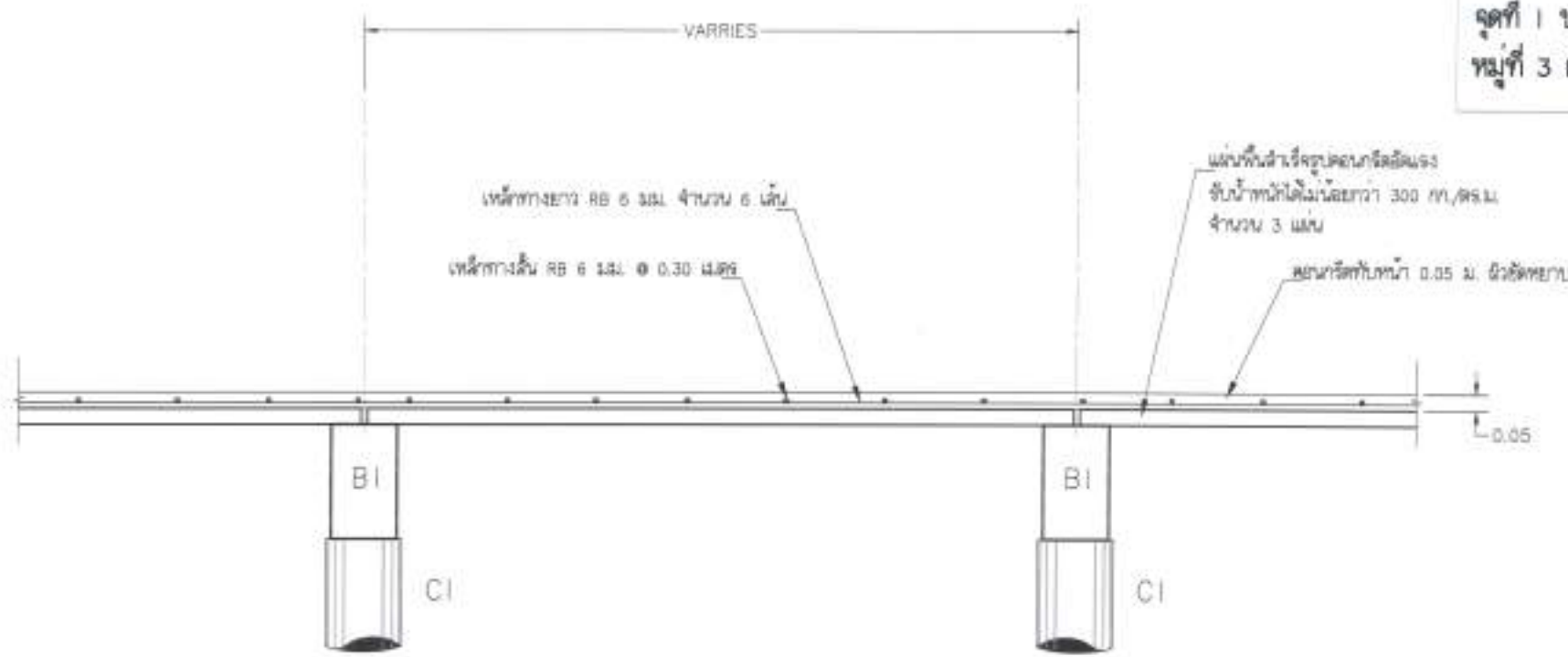
จำนวนแผ่น

35

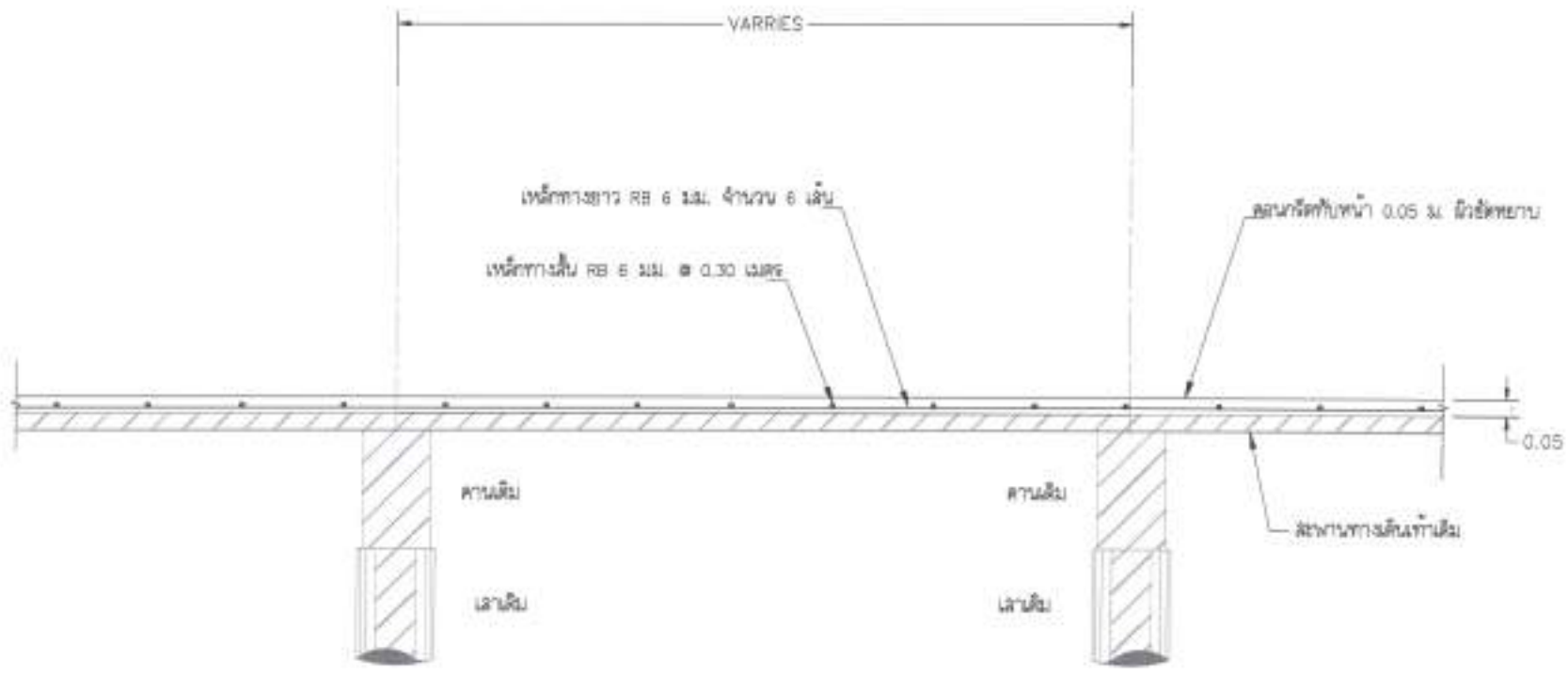


เทศบาลนครนนทบุรี
 สำนักงานโยธาธิการและผังเมือง
 10250 โทร. 02-453-7136-7

จุดที่ 1 บริเวณบ้านนายประจวบ บุญฤทธิ์
 หมู่ที่ 3 ตำบลหนองบัว



รูปขยาย 1
 SCALE 1 : 20



รูปขยาย 2
 SCALE 1 : 20

หมายเหตุ
 ขอสงวนสิทธิ์ในบริเวณนี้ได้
 ตามสภาพหน้างานที่ปรากฏในภาพถ่าย

โครงการ
 โครงการซ่อมแซมและทาสีอาคาร
 สภ.นนทบุรี (จำนวน 2 ชุด)
 ชุดที่ 1 บริเวณบ้านนายประจวบ บุญฤทธิ์ หมู่ที่ 3
 ตำบลหนองบัว อำเภอเมืองนนทบุรี 10250 และ
 อำเภอเมืองนนทบุรี 10250 และ
 ชุดที่ 2 บริเวณบ้านนายประจวบ บุญฤทธิ์ หมู่ที่ 3
 ตำบลหนองบัว อำเภอเมืองนนทบุรี 10250 และ
 อำเภอเมืองนนทบุรี 10250 และ
 ชุดที่ 3 บริเวณบ้านนายประจวบ บุญฤทธิ์ หมู่ที่ 3
 ตำบลหนองบัว อำเภอเมืองนนทบุรี 10250 และ
 อำเภอเมืองนนทบุรี 10250 และ
 ชุดที่ 4 บริเวณบ้านนายประจวบ บุญฤทธิ์ หมู่ที่ 4
 ตำบลหนองบัว อำเภอเมืองนนทบุรี 10250 และ
 อำเภอเมืองนนทบุรี 10250 และ
 ชุดที่ 5 บริเวณบ้านนายประจวบ บุญฤทธิ์ หมู่ที่ 5
 ตำบลหนองบัว อำเภอเมืองนนทบุรี 10250 และ
 อำเภอเมืองนนทบุรี 10250 และ
 ชุดที่ 6 บริเวณบ้านนายประจวบ บุญฤทธิ์ หมู่ที่ 6
 ตำบลหนองบัว อำเภอเมืองนนทบุรี 10250 และ
 อำเภอเมืองนนทบุรี 10250 และ

เขียนแบบ
 (นายฉัตรชัย ไชยสิทธิ์)
 ผู้ช่วยนายช่างโยธา
 วิศวกร
 (นายปริญญา วิเศษ)
 หัวหน้าฝ่ายการโยธา
 ตรวจสอบ
 (นายอภิสิทธิ์ พงษ์อุตร)
 หัวหน้าฝ่ายช่างสุขาภิบาล
 ตรวจสอบ/วิศวกร
 (นายอภิสิทธิ์ อรรถนทร์)
 ผู้อำนวยการกองช่าง
 เห็นชอบ
 (นายวิฑูรย์ เจริญทอง)
 ปลัดเทศบาลนครนนทบุรี
 อนุมัติ
 (นายณรงค์ศักดิ์ สิกขิงพันธ์)
 นายกเทศมนตรีนครนนทบุรี

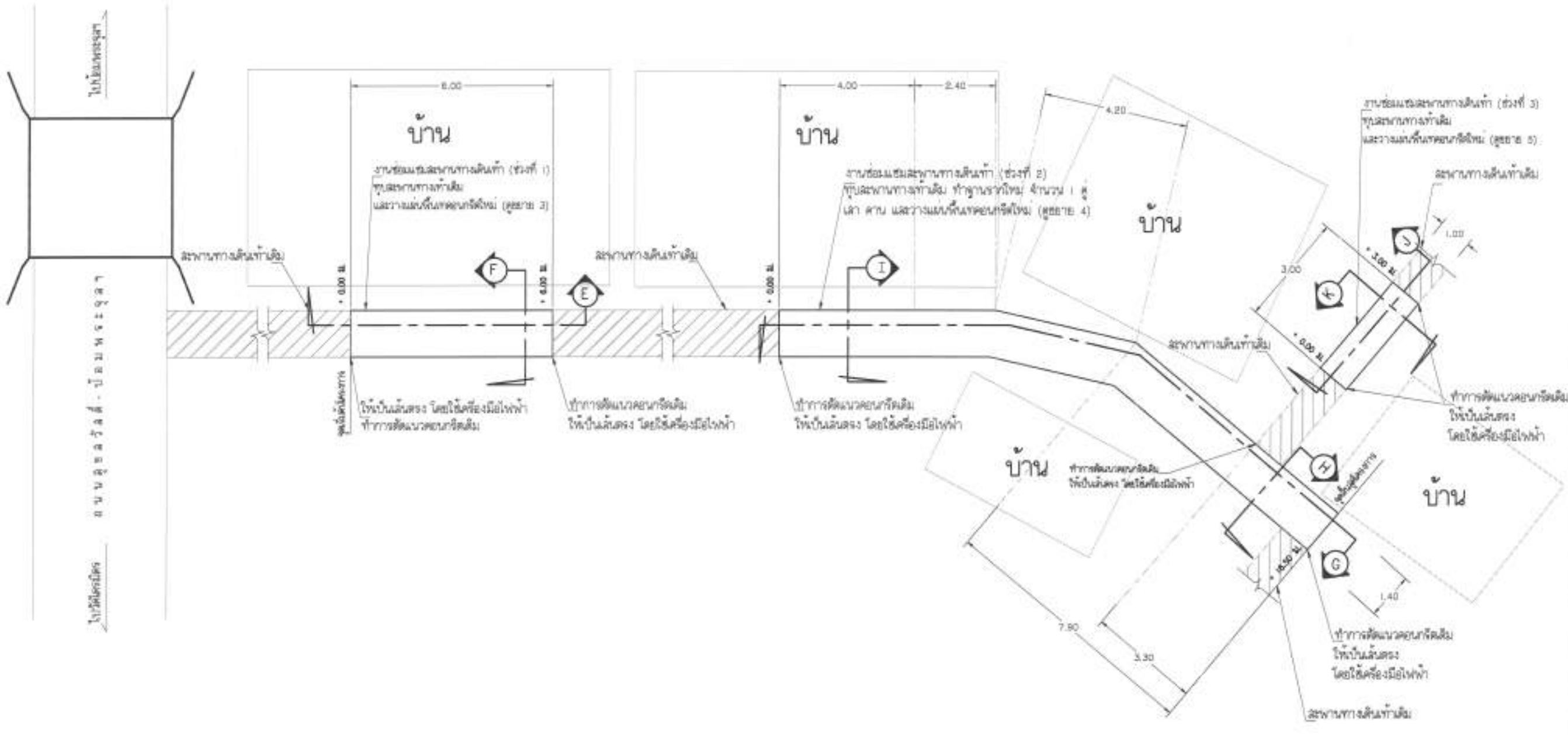
แก้ไขแบบ
 วัน/เดือน/ปี :
 เลขที่ 9 จำนวนแผ่น 36



จุดที่ 2 บริเวณชอยคลองมอญ
หมู่ที่ 3 ตำบลแหลมฟ้าผ่า



เทศบาลตำบลแหลมฟ้าผ่า
8.พงษ์พานิชย์ จ.สมุทรปราการ
10290 โทร. 02-453-7136-7



โครงการ
โครงการซ่อมแซมสะพานทางเดินเท้า
ส่วนที่ 2 หมู่ที่ 3 (จำนวน 6 จุด)

จุดที่ 1 บริเวณบ้านเลขที่ ๒๗ หมู่ที่ 3 ตำบลแหลมฟ้าผ่า ขนาดทางเดิน 1.00 เมตร ยาวประมาณ 20.00 เมตร

จุดที่ 2 บริเวณชอยคลองมอญ หมู่ที่ 3 ตำบลแหลมฟ้าผ่า ขนาดทางเดิน 1.40 เมตร ยาวประมาณ 24.00 เมตร

จุดที่ 3 บริเวณบ้านเลขที่ ๒๗ หมู่ที่ 3 ตำบลแหลมฟ้าผ่า ขนาดทางเดิน 1.00 เมตร ยาวประมาณ 3.00 เมตร

จุดที่ 4 บริเวณบ้านเลขที่ ๒๗ หมู่ที่ 3 ตำบลแหลมฟ้าผ่า ขนาดทางเดิน 1.00 เมตร ยาวประมาณ 3.00 เมตร

จุดที่ 5 บริเวณบ้านเลขที่ ๒๗ หมู่ที่ 3 ตำบลแหลมฟ้าผ่า ขนาดทางเดิน 1.00 เมตร ยาวประมาณ 3.00 เมตร

จุดที่ 6 บริเวณบ้านเลขที่ ๒๗ หมู่ที่ 3 ตำบลแหลมฟ้าผ่า ขนาดทางเดิน 1.00 เมตร ยาวประมาณ 3.00 เมตร

จุดที่ 7 บริเวณบ้านเลขที่ ๒๗ หมู่ที่ 3 ตำบลแหลมฟ้าผ่า ขนาดทางเดิน 1.00 เมตร ยาวประมาณ 3.00 เมตร

เขียนแบบ
(นายสิทธิชัย ไชยสิทธิ์)
ผู้ควบคุมงานก่อสร้าง

สำรวจ
(นายปริญญา วัฒน)
หัวหน้าช่างสำรวจ

ตรวจสอบ
(นายวิสิทธิ์ พงษ์สุธรรม)
หัวหน้าช่างสำรวจ

ตรวจแผน/วิศวกร
(นายวิสิทธิ์ ชวกรภัก)
ผู้อำนวยการกองช่าง

เห็นชอบ
(นายวิสิทธิ์ เจริญทอง)
นายกเทศมนตรีตำบลแหลมฟ้าผ่า

อนุมัติ
(นายสมิทธิ์ สิริพิพัฒน์)
นายกเทศมนตรีตำบลแหลมฟ้าผ่า

แปลนสถานที่ก่อสร้าง

SCALE 1 : 125

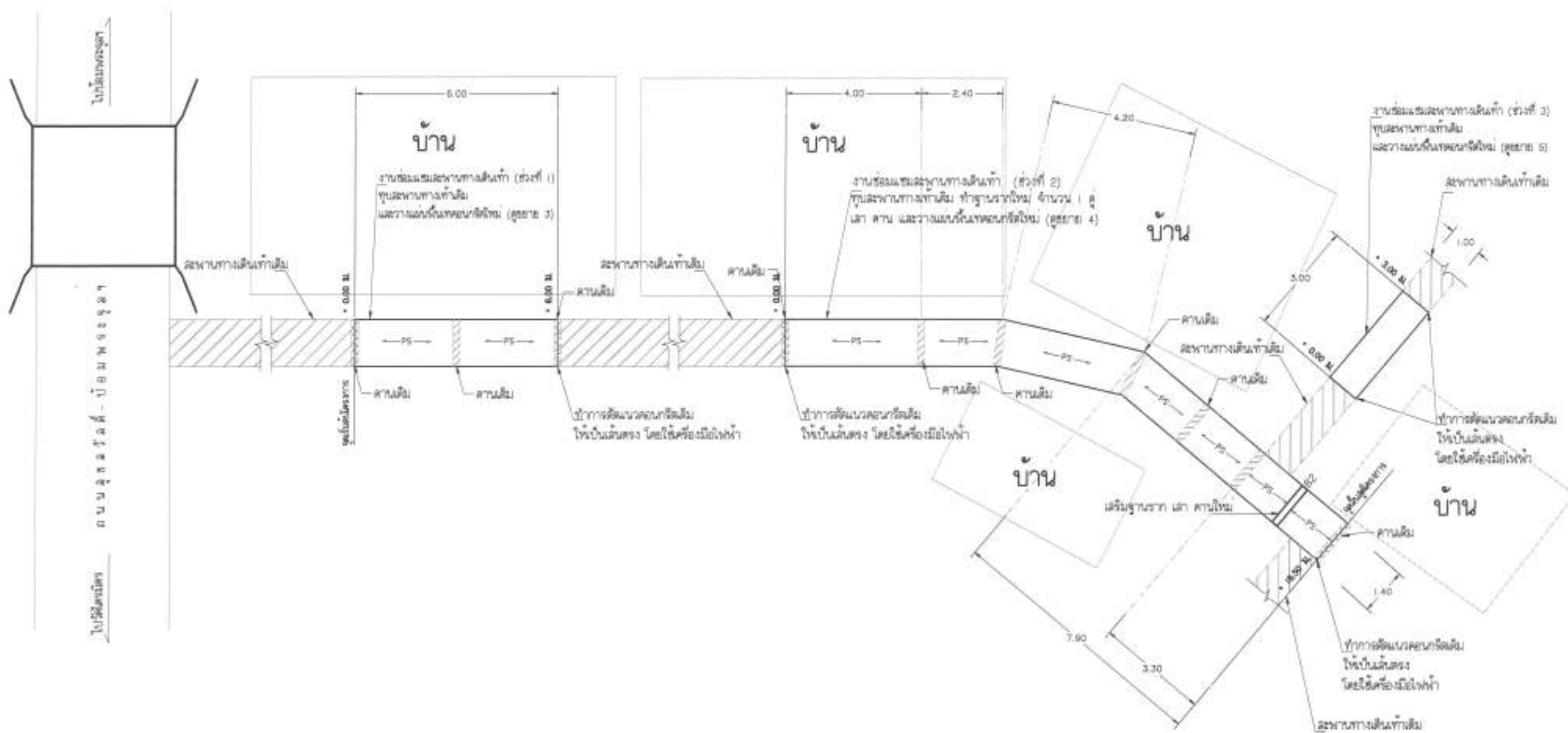
YB/2567
เทศบาลตำบลแหลมฟ้าผ่า
สำนักงานช่างวิศวกรรมเทศบาล

แก้ไขแบบ	
วันเดือนปี :	
แผ่นที่	จำนวนแผ่น
10	38



เทศบาลตำบลพยอมไพศาล
 อําเภอรอบเมือง ๑ จังหวัดพิจิตร
 10290 โทร. 02-453-7136-7

จุดที่ 2 บริเวณซอยคลองมอญ
 หมู่ที่ 3 ตำบลพยอมไพศาล



โครงการ
 โครงการขุดลอกและปรับปรุง
 คูน้ำในเขต (จำนวน ๔ จุด)

จุดที่ 1 บริเวณบ้านประจวบ หมู่ที่ ๓
 ตำบลพยอมไพศาล ขนาดทางเดิน 1.00 เมตร
 ความยาว 22.00 เมตร

จุดที่ 2 บริเวณซอยคลองมอญ หมู่ที่ 3
 ตำบลพยอมไพศาล ขนาดทางเดิน 1.40 เมตร
 ความยาว 24.50 เมตร
 กว้างเดิน 1.00 เมตร ความยาว 3.00 เมตร

จุดที่ 3 บริเวณบ้านบางอ้อ หมู่ที่ ๓
 ตำบลพยอมไพศาล ขนาดทางเดิน 1.00 เมตร
 ความยาว 22.00 เมตร

จุดที่ 4 บริเวณบ้านบางอ้อ หมู่ที่ ๓
 ตำบลพยอมไพศาล ขนาดทางเดิน 1.00 เมตร
 ความยาว 22.00 เมตร

จุดที่ 5 บริเวณซอยบ้านบางอ้อ หมู่ที่ ๓
 ตำบลพยอมไพศาล ขนาดทางเดิน 1.00 เมตร
 ความยาว 22.00 เมตร

จุดที่ 6 บริเวณบ้านประจวบ หมู่ที่ ๓
 ตำบลพยอมไพศาล ขนาดทางเดิน 1.00 เมตร
 ความยาว 22.00 เมตร

เขียนแบบ
 (นายสิทธิชัย ไชยสิงห์)
 ผู้เขียนแบบช่างโยธา

สำรวจ
 (นายปริญญา วิเศษ)
 ช่างสำรวจช่างโยธา

ตรวจสอบ
 (นายสิทธิชัย พลากุลธนะ)
 ช่างสำรวจช่างโยธา

ตรวจสอบวิศวกร
 (นายสิทธิชัย ชวกรานนท์)
 ผู้ชำนาญการช่างโยธา

เห็นชอบ
 (นายวิจิตร เต็มทอง)
 ปลัดเทศบาลตำบลพยอมไพศาล

อนุมัติ
 (นายเฉลิมพล สิทธิพิณสุ)
 นายกเทศมนตรีตำบลพยอมไพศาล

แปลนคานและพื้น
 SCALE 1 : 125

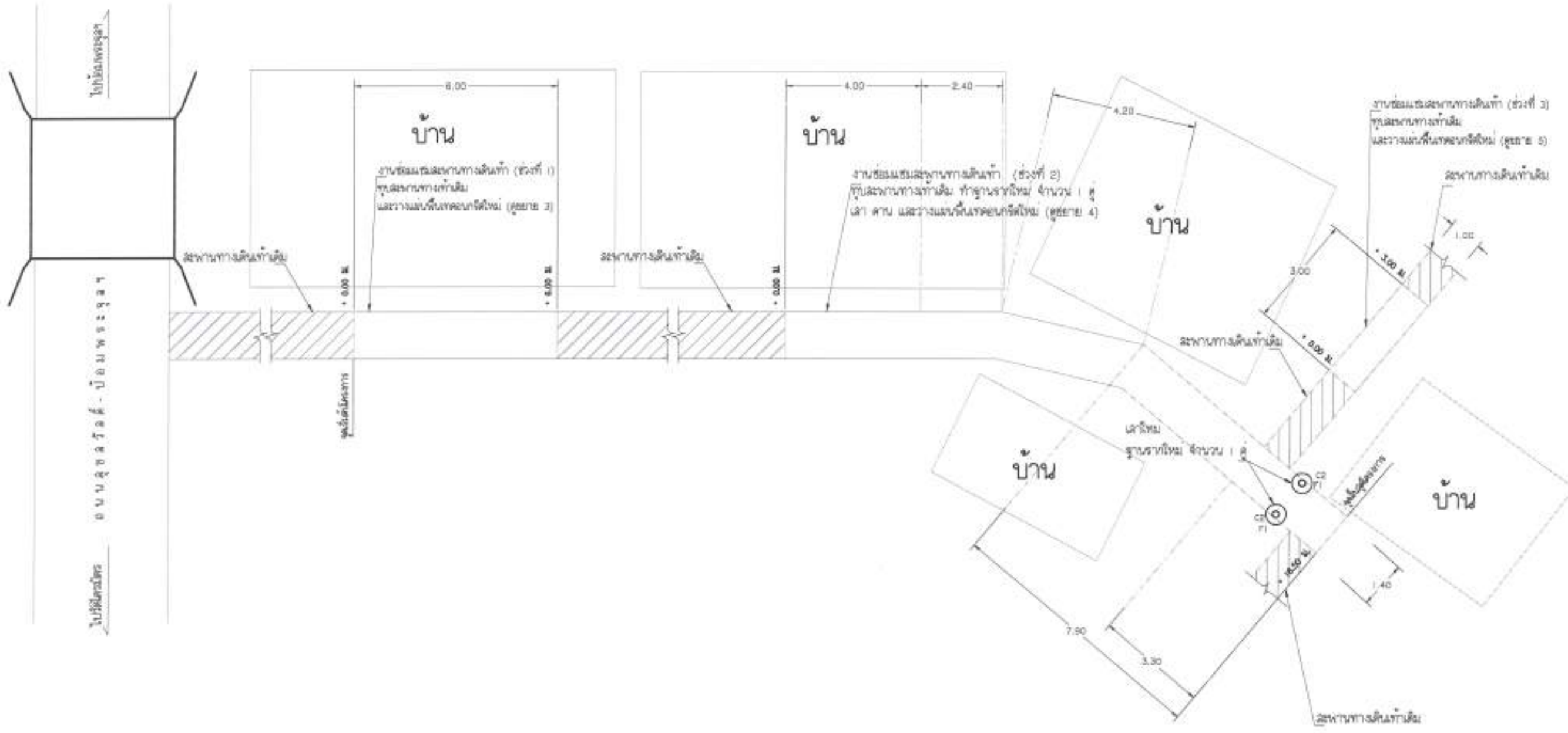
เทศบาลตำบลพยอมไพศาล
 อําเภอรอบเมือง จังหวัดพิจิตร

หน้า	จำนวนหน้า
11	36

จุดที่ 2 บริเวณซอยคลองมอญ
หมู่ที่ 3 ตำบลแหลมฟ้าผ่า



เทศบาลตำบลแหลมฟ้าผ่า
อำเภอเมืองชลบุรี จ.ชลบุรี ๒๐๐๐๐
โทร. ๐๒-๔๕๖-๗๑๖-๗



โครงการ
โครงการซ่อมแซมสะพานทางเดินเท้า
และคูน้ำในเขต (จำนวน ๕ จุด)

จุดที่ 1 บริเวณบ้านหนองหญ้า จุดที่ ๑
สะพานทางเดินเท้า ขนาดกว้าง ๑.๐๐ เมตร
ยาว ๑๐.๐๐ เมตร

จุดที่ ๒ บริเวณซอยคลองมอญ จุดที่ ๑
สะพานทางเดินเท้า ขนาดกว้าง ๑.๕๐ เมตร
ยาว ๑๐.๐๐ เมตร

จุดที่ ๓ บริเวณบ้านบึงทรายใหม่ จุดที่ ๑
สะพานทางเดินเท้า ขนาดกว้าง ๑.๐๐ เมตร
ยาว ๑๐.๐๐ เมตร

จุดที่ ๔ บริเวณบ้านบึงทรายใหม่ จุดที่ ๒
สะพานทางเดินเท้า ขนาดกว้าง ๑.๐๐ เมตร
ยาว ๑๐.๐๐ เมตร

จุดที่ ๕ บริเวณบ้านบึงทรายใหม่ จุดที่ ๓
สะพานทางเดินเท้า ขนาดกว้าง ๑.๐๐ เมตร
ยาว ๑๐.๐๐ เมตร

เขียนแบบ
(นายฉวีชัย ไชยนิทร์)
ผู้ช่วยนายช่างโยธา

สำรวจ
(นายอภิรักษ์ วิเศษ)
หัวหน้าฝ่ายโยธา

ตรวจสอบ
(นายอภิสิทธิ์ พลากรอุสม)
หัวหน้าฝ่ายช่างสุขาภิบาล

ตรวจสอบ/ตรวจ
(นายฉวีชัย ชวกรานนท์)
ผู้อำนวยการกองช่าง

เห็นชอบ
(นายฉวีชัย ชวกรานนท์)
ปลัดเทศบาลตำบลแหลมฟ้าผ่า

อนุมัติ
(นายสมนึก สิกขิพันธ์)
นายกเทศมนตรีตำบลแหลมฟ้าผ่า

แก้ไขแบบ

วันเดือนปี :

แผ่นที่	จำนวนแผ่น
12	36

เทศบาล
องค์การบริหารส่วนจังหวัด
ชลบุรี

แปลนเสาและฐานราก
SCALE 1 : 125



เทศบาลนครเชียงใหม่
 สำนักงานโยธา จ.เชียงใหม่
 10250 โทร. 02-453-7136-7

โครงการ
 โครงการซ่อมแซมสะพานทางเดินเท้า
 สะพานเชียงใหม่ (จำนวน 3 ชุด)

ชุดที่ 1 บริเวณบ้านบะหมี่ หมู่ที่ 1
 ส่วนสะพานเก่า ขนาดกว้าง 1.00 เมตร
 ยาว 20.00 เมตร

ชุดที่ 2 บริเวณบะหมี่ หมู่ที่ 2
 ส่วนสะพานเก่า ขนาดกว้าง 1.40 เมตร
 ยาว 24.50 เมตร

ชุดที่ 3 บริเวณบ้านบะหมี่ หมู่ที่ 3
 ส่วนสะพานเก่า ขนาดกว้าง 1.00 เมตร
 ยาว 24.50 เมตร

ชุดที่ 4 บริเวณบ้านบะหมี่ หมู่ที่ 4
 ส่วนสะพานเก่า ขนาดกว้าง 1.00 เมตร
 ยาว 25.00 เมตร

ชุดที่ 5 บริเวณบ้านบะหมี่ หมู่ที่ 5
 ส่วนสะพานเก่า ขนาดกว้าง 1.00 เมตร
 ยาว 24.50 เมตร

ชุดที่ 6 บริเวณบ้านบะหมี่ หมู่ที่ 6
 ส่วนสะพานเก่า ขนาดกว้าง 1.00 เมตร
 ยาว 24.50 เมตร

เขียนแบบ
 (นายวิสิทธิ์ ไชยสิทธิ์)
 ผู้ควบคุมงานโยธา

วิศวกร
 (นายปิยะมา วัฒน)
 หัวหน้าช่างโยธา

ตรวจสอบ
 (นายวิสิทธิ์ พงษ์อักษร)
 หัวหน้าช่างสำรวจภาค

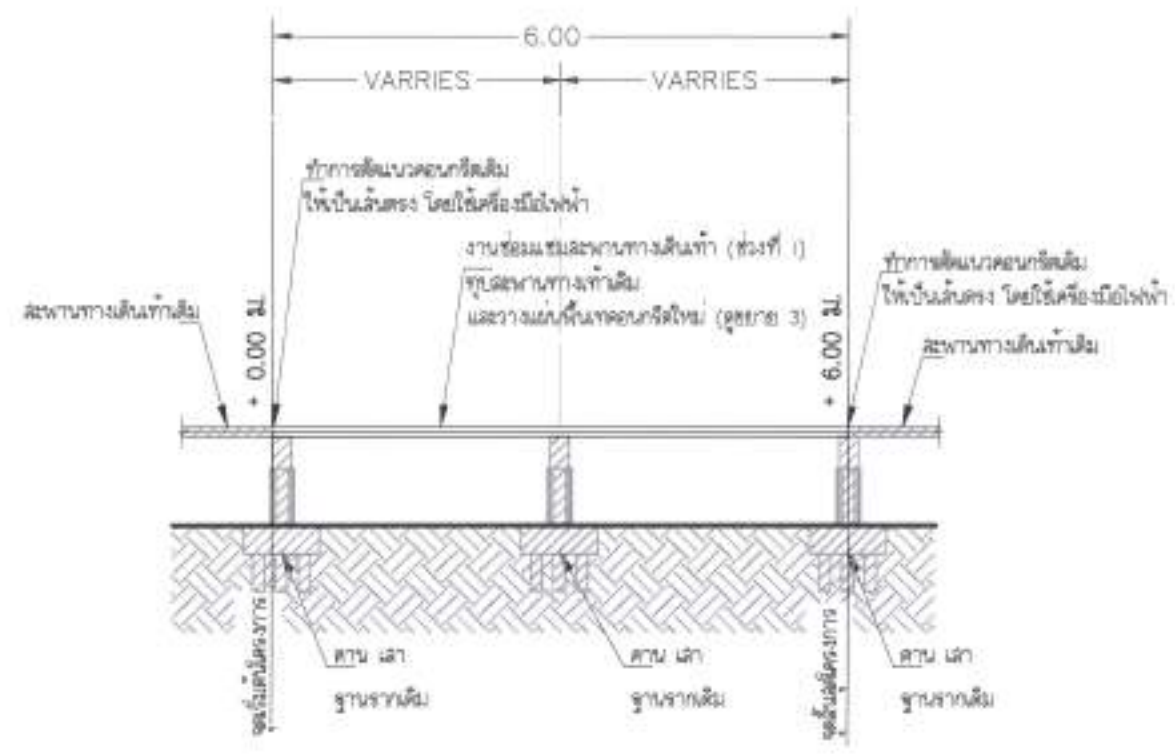
ตรวจสอบ/วิศวกร
 (นายวิสิทธิ์ อภานนท์)
 ผู้อำนวยการกองช่าง

เห็นชอบ
 (นายวิสิทธิ์ เข็มทอง)
 ปลัดเทศบาลนครเชียงใหม่

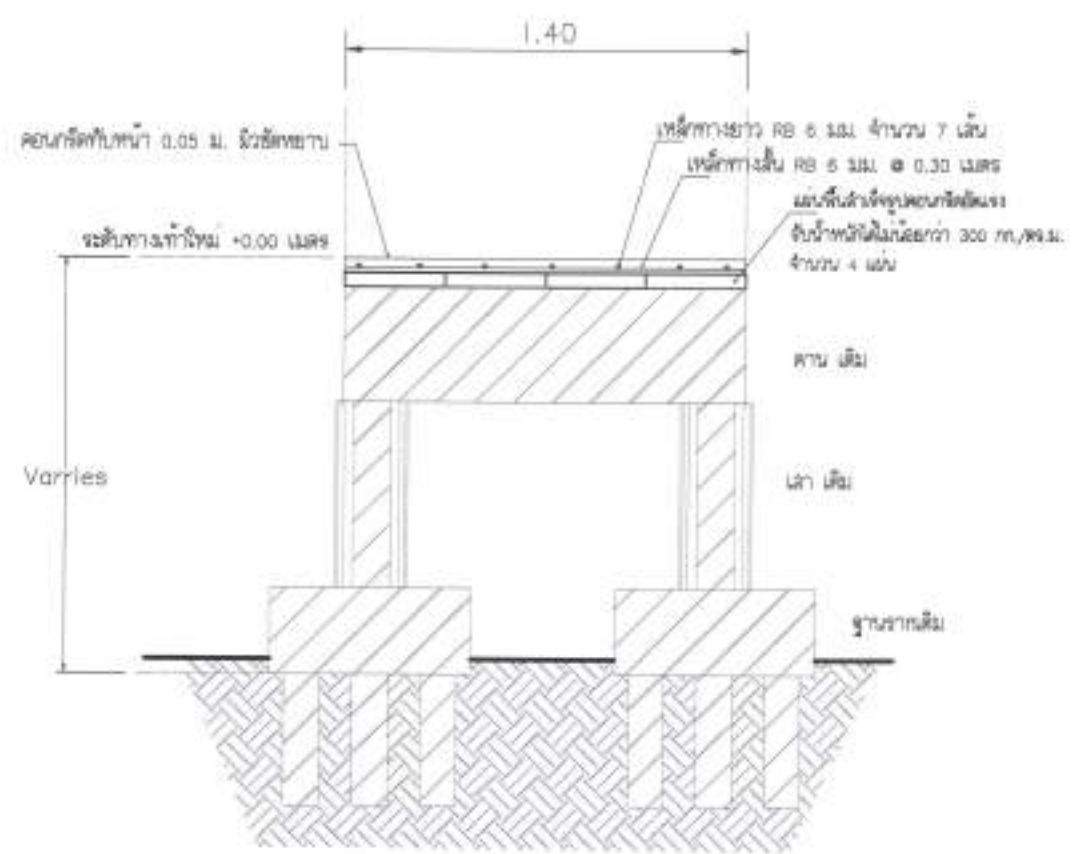
อนุมัติ
 (นายสมศักดิ์ สิงห์พันธุ์)
 นายนายกเทศมนตรีเทศบาลนครเชียงใหม่

แก้ไขแบบ
 ระบุเดือนปี :

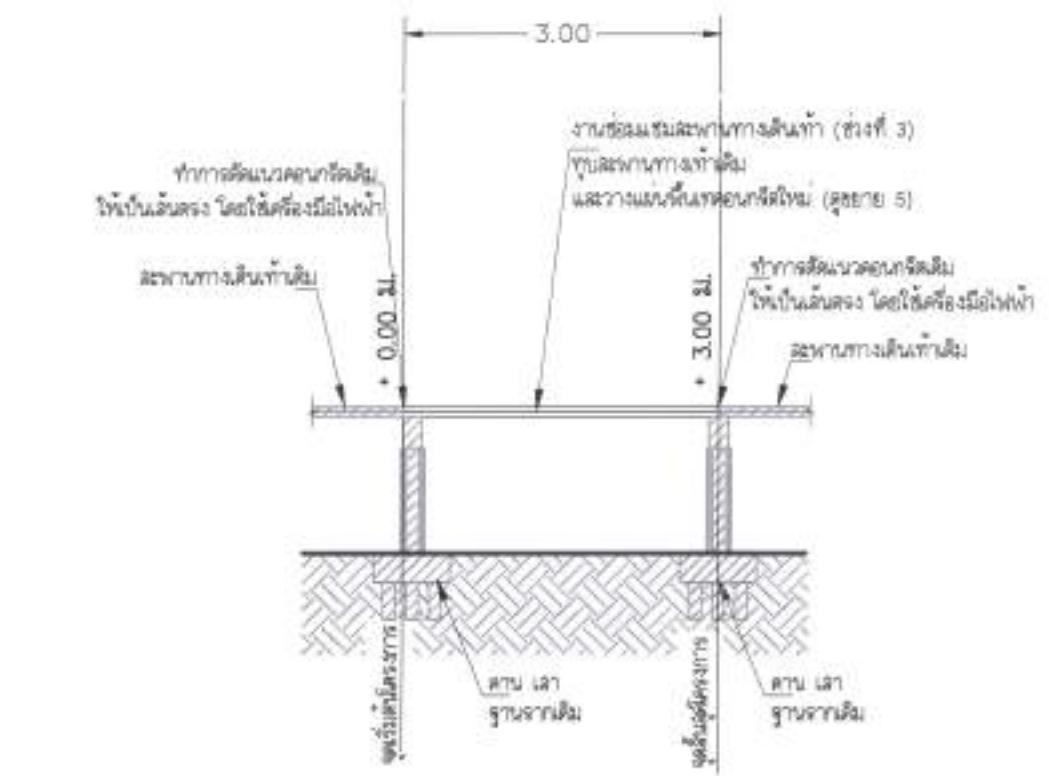
แผ่นที่ 13 จำนวนแผ่น 36



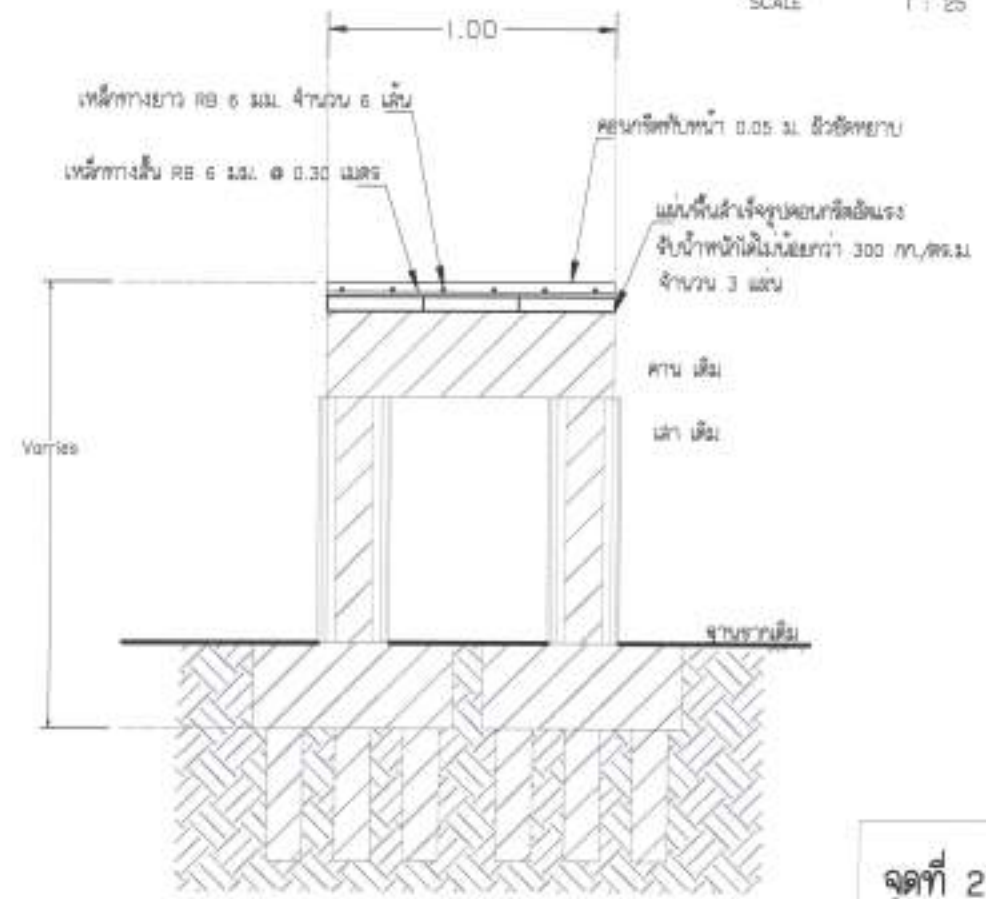
รูปตัด E-E
 SCALE 1 : 75



รูปตัด F-F
 SCALE 1 : 25



รูปตัด J-J
 SCALE 1 : 75



รูปตัด K-K
 SCALE 1 : 25

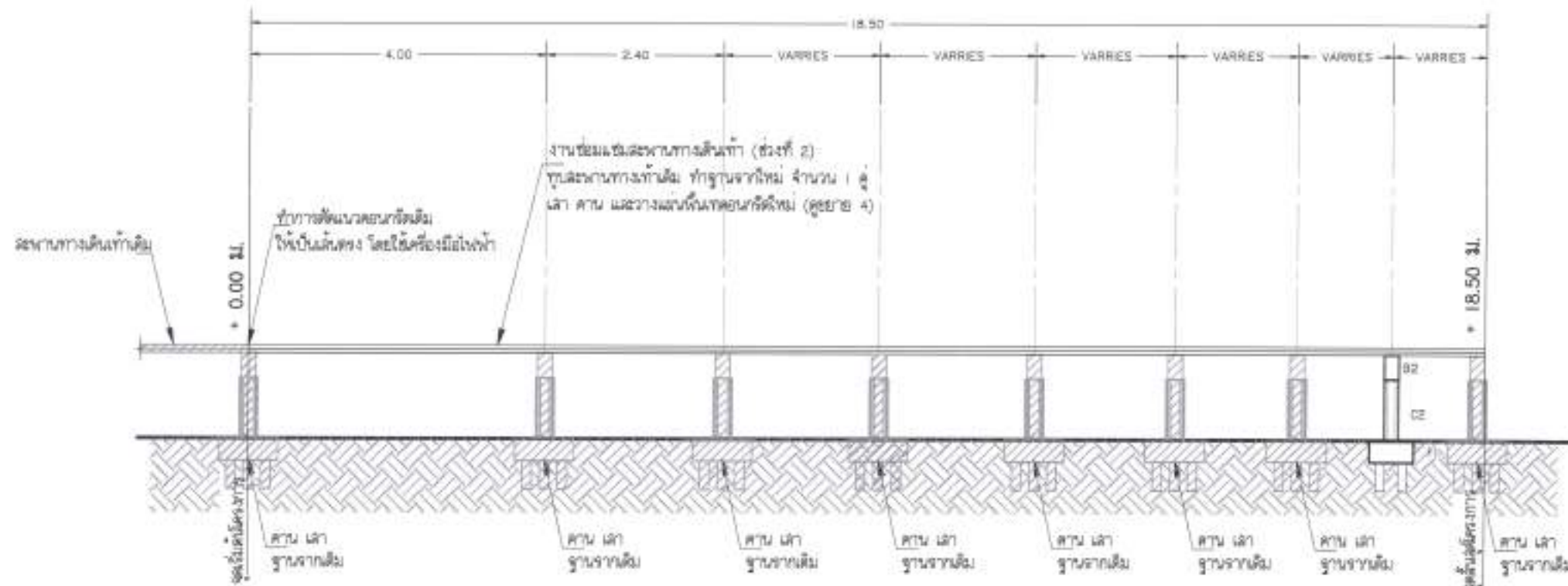
จุดที่ 2 บริเวณซอยคลองมอญ
 หมู่ที่ 3 ตำบลแหลมฟ้าผ่า

หมายเหตุ
 หมายเหตุอีกแห่งหนึ่งไม่ได้
 สามารถพบวางขึ้นอยู่ความเหมาะสม

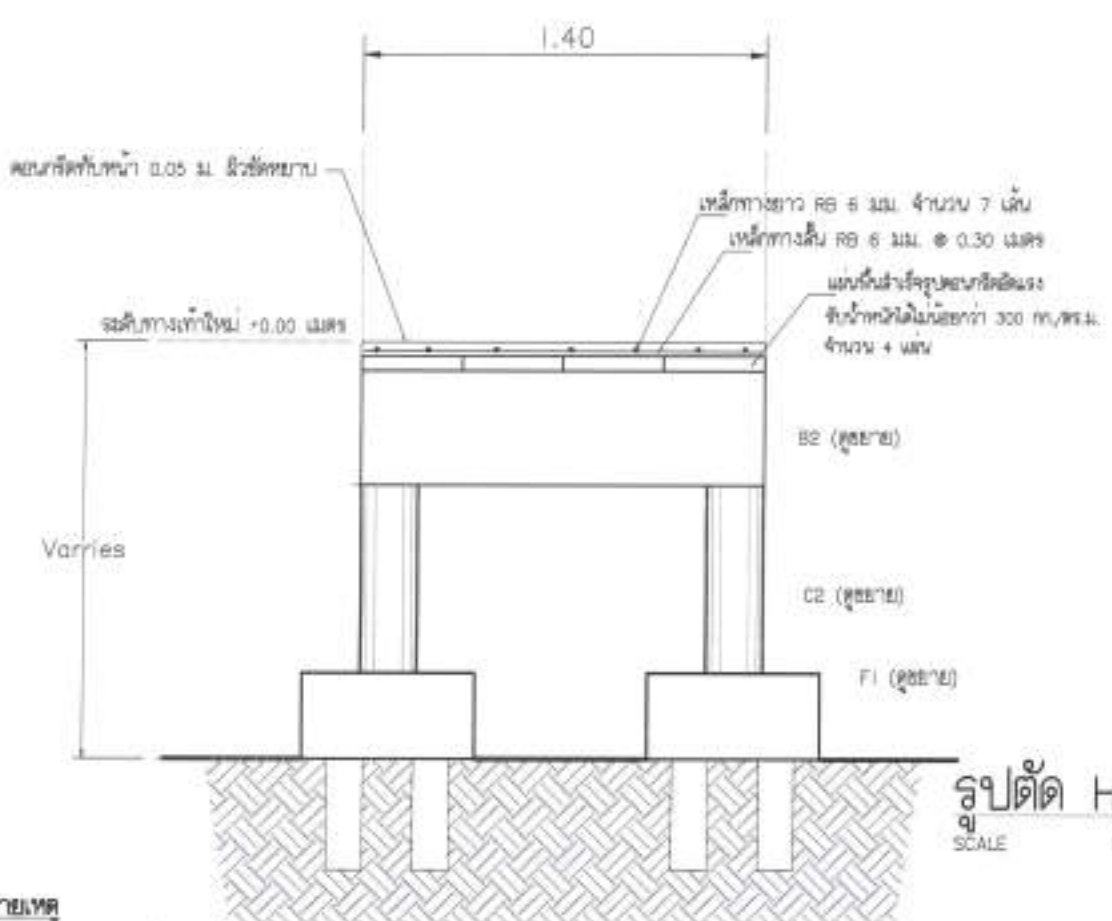


เทศบาลนครนนทบุรี
 5. พระสมุทรเจดีย์ จ.สมุทรปราการ
 10250 โทร. 02-453-7136-7

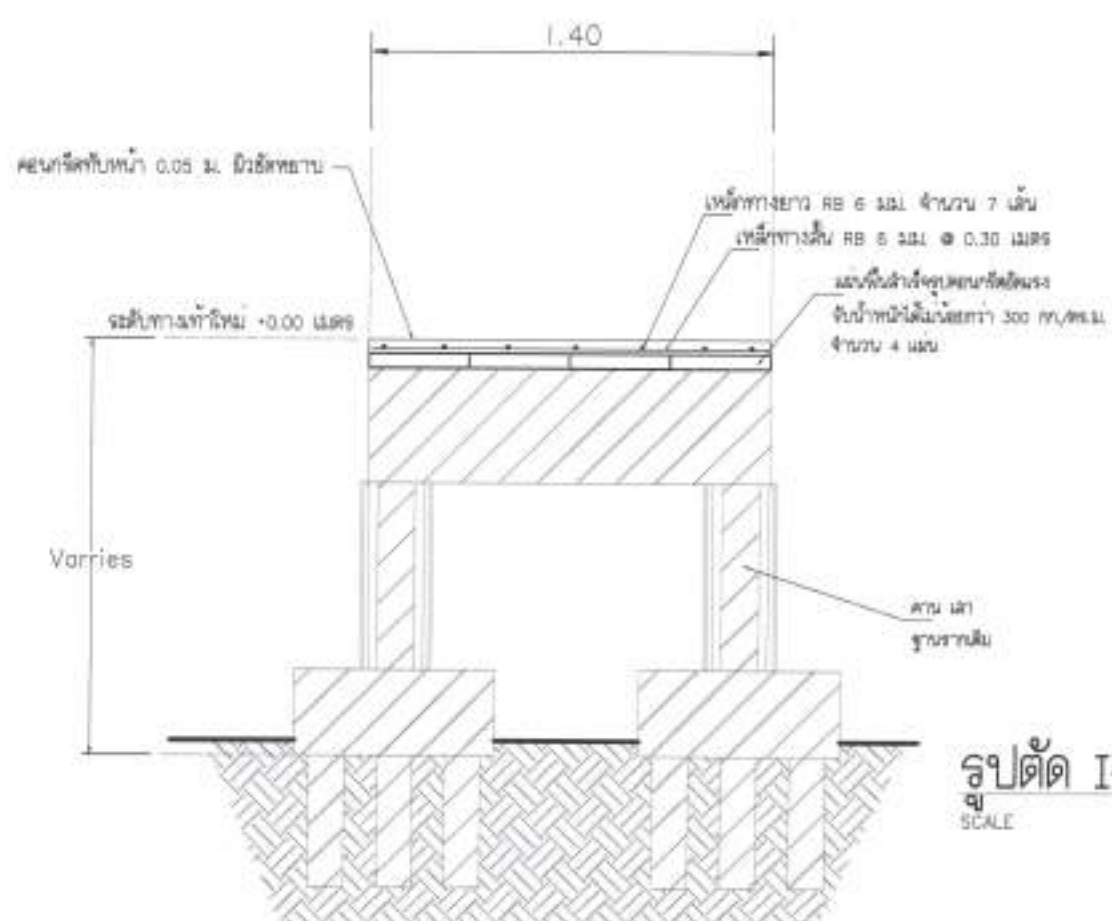
จุดที่ 2 บริเวณซอยคลองมอญ
 หมู่ที่ 3 ตำบลแหลมฟ้าผ่า



รูปตัด G-G
 SCALE 1 : 75



รูปตัด H-H
 SCALE 1 : 25



รูปตัด I-I
 SCALE 1 : 25

หมายเหตุ
 ระยะเวลาการเปลี่ยนแปลงได้
 ตามสภาพที่งานขึ้นอยู่กับความเหมาะสม

โครงการ
 โครงการซ่อมแซมสะพานทางเดินเท้า
 คอนกรีตเสริมเหล็ก (จำนวน 2 ชุด)
 ชุดที่ 1 บริเวณบ้านบางพลอง หมู่ที่ 3
 ตำบลคลองเตย อำเภอเมือง 1.00 และ
 อำเภอเมือง 2.00 และ
 ชุดที่ 2 บริเวณซอยคลองมอญ หมู่ที่ 3
 ตำบลคลองเตย อำเภอเมือง 1.40 และ
 อำเภอเมือง 2.40 และ
 อำเภอเมือง 1.00 และ อำเภอเมือง 3.00 และ
 ชุดที่ 3 บริเวณบ้านบางพลอง หมู่ที่ 3
 ตำบลคลองเตย อำเภอเมือง 1.00 และ
 อำเภอเมือง 2.00 และ
 ชุดที่ 4 บริเวณบ้านบางพลอง หมู่ที่ 4
 ตำบลคลองเตย อำเภอเมือง 1.00 และ
 อำเภอเมือง 2.00 และ
 ชุดที่ 5 บริเวณซอยบ้านบางพลอง หมู่ที่ 5
 ตำบลคลองเตย อำเภอเมือง 1.00 และ
 อำเภอเมือง 2.00 และ
 ชุดที่ 6 บริเวณบ้านบางพลอง หมู่ที่ 6
 ตำบลคลองเตย อำเภอเมือง 1.00 และ
 อำเภอเมือง 1.00 และ

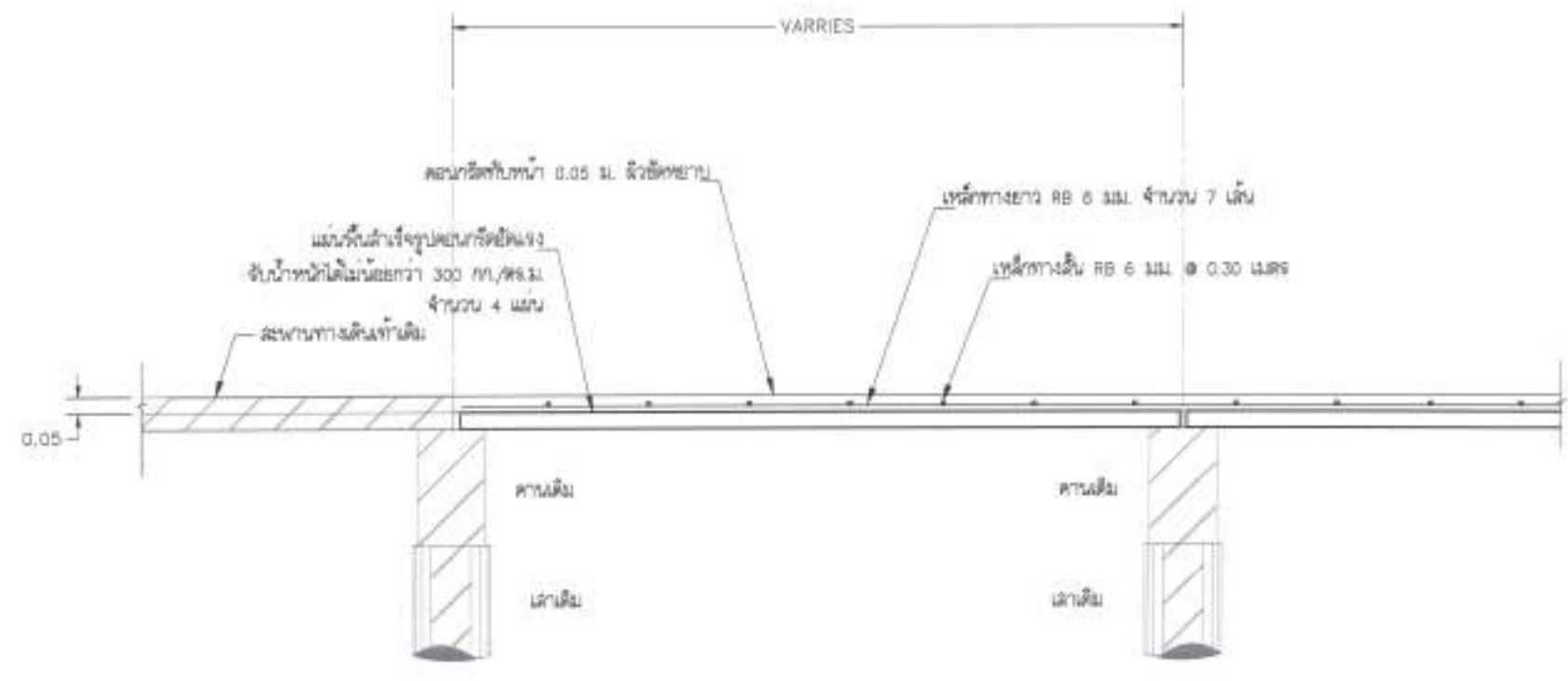
เขียนแบบ
 (นายวิจิตร โยสิงห์)
 วิศวกรโยธา
 วิศวกร
 (นายปริญญา วิเศษ)
 วิศวกรโยธา
 ตรวจสอบ
 (นายวิจิตร พงษ์สุธรรม)
 วิศวกรโยธา
 ตรวจสอบ/วิศวกร
 (นายวิจิตร สุภานนท์)
 วิศวกรโยธา
 วิศวกร
 (นายวิจิตร เสงี่ยม)
 วิศวกรโยธา
 อนุมัติ
 (นายสมิทธิภักดิ์ สิงห์พันธุ์)
 นายกเทศมนตรีเทศบาลนครนนทบุรี

หน้าแบบ	
วันเดือนปี	
แผ่นที่	จำนวนแผ่น
14	36

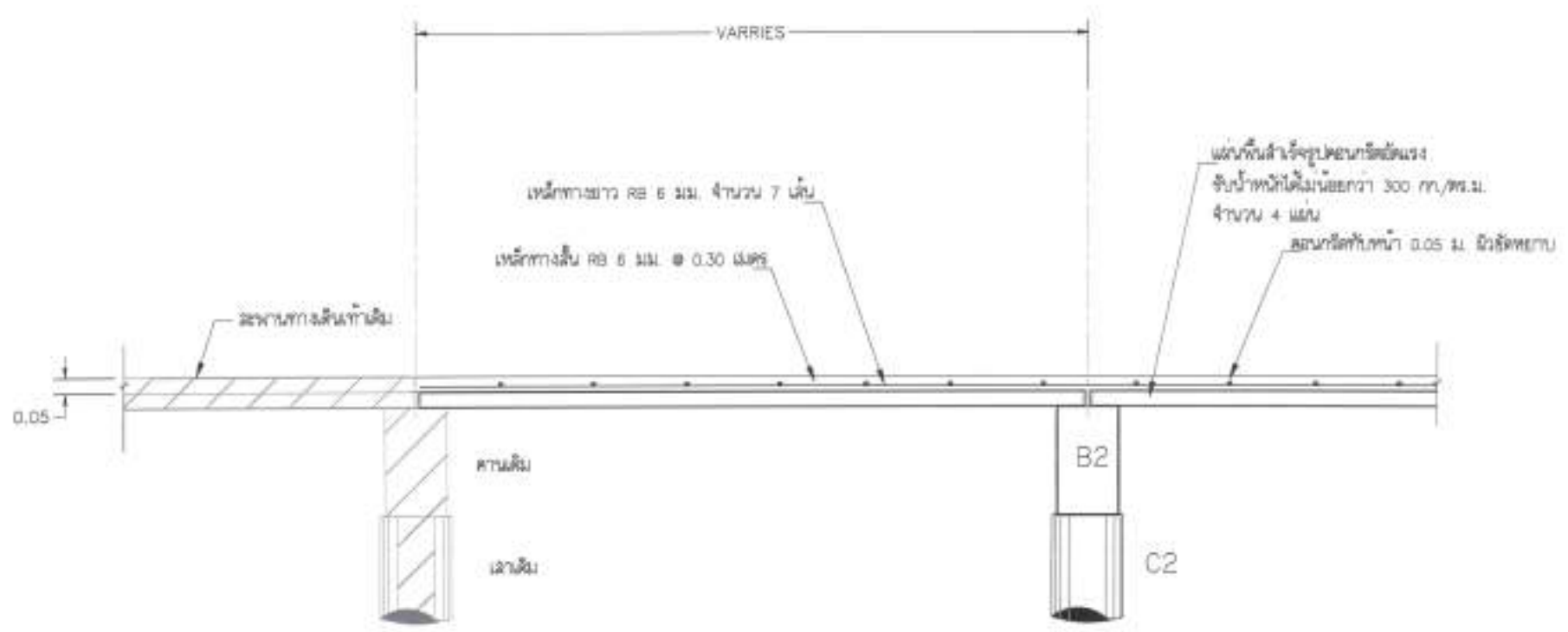
จุดที่ 2 บริเวณซอยคลองมอญ
หมู่ที่ 3 ตำบลแหลมฟ้าผ่า



เทศบาลตำบลแหลมฟ้าผ่า
อำเภอเมืองจันทบุรี ๙ อำเภอปราจีนบุรี
10290 โทร. 02-453-7136-7



รูปขยาย 3
SCALE 1 : 20



รูปขยาย 4
SCALE 1 : 20

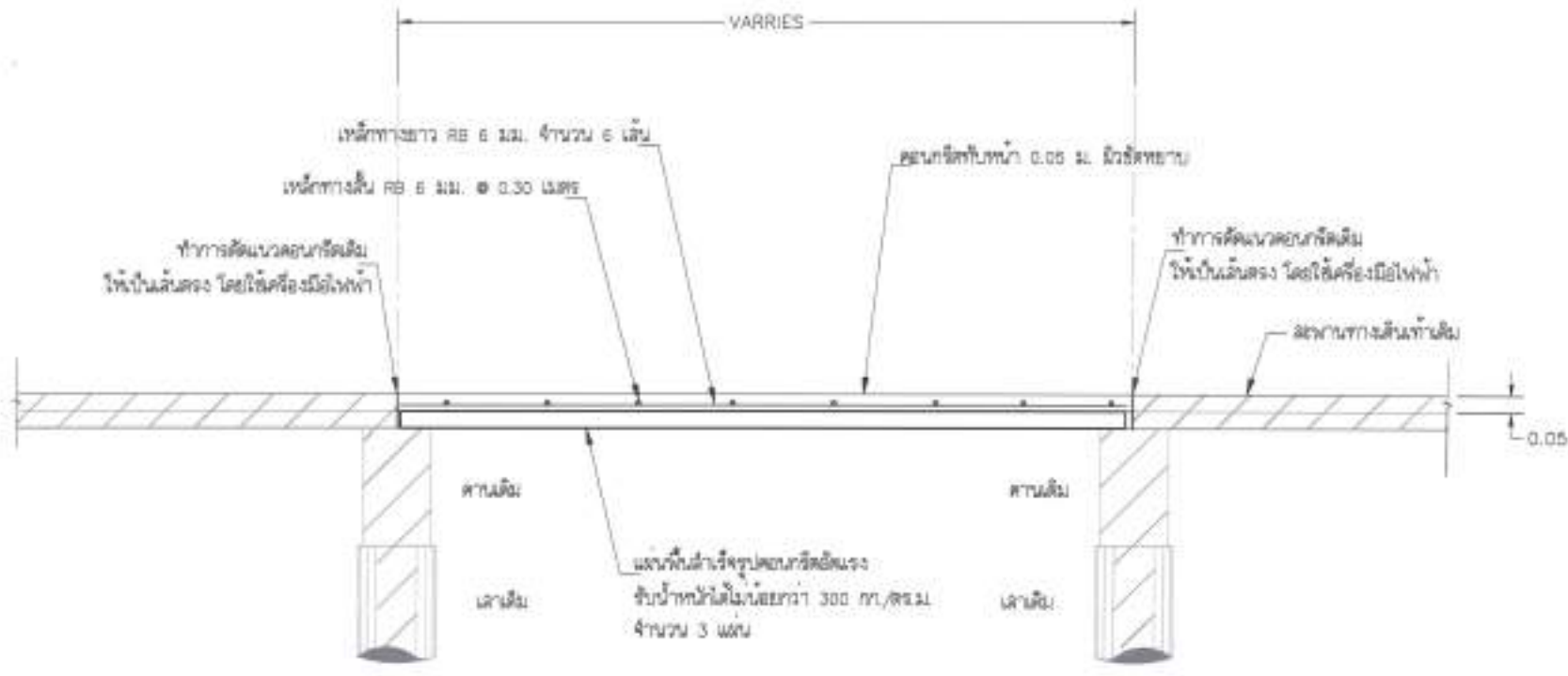
หมายเหตุ
รายละเอียดการเขียนแบบ
สามารถพบที่สำนักงานโยธาเทศบาล

โครงการ
โครงการขุดลอกและปรับปรุงระบบ
ชลประทานพื้นที่ (จำนวน ๔ หมู่)
หมู่ที่ ๑ บริเวณบ้านหนองบอน หมู่ที่ ๑
ตำบลแหลมฟ้าผ่า อำเภอเมืองจันทบุรี ๑.๐๐ เมตร
การขุดลอก ๒๕.๐๐ เมตร
หมู่ที่ ๒ บริเวณคลองคลองมอญ หมู่ที่ ๒
ตำบลแหลมฟ้าผ่า อำเภอเมืองจันทบุรี ๑.๕๐ เมตร
การขุดลอก ๒๕.๐๐ เมตร
หมู่ที่ ๓ บริเวณบ้านหนองบอน หมู่ที่ ๓
ตำบลแหลมฟ้าผ่า อำเภอเมืองจันทบุรี ๑.๐๐ เมตร
การขุดลอก ๒๕.๐๐ เมตร
หมู่ที่ ๔ บริเวณบ้านหนองบอน หมู่ที่ ๔
ตำบลแหลมฟ้าผ่า อำเภอเมืองจันทบุรี ๑.๐๐ เมตร
การขุดลอก ๒๕.๐๐ เมตร
หมู่ที่ ๕ บริเวณบ้านหนองบอน หมู่ที่ ๕
ตำบลแหลมฟ้าผ่า อำเภอเมืองจันทบุรี ๑.๐๐ เมตร
การขุดลอก ๒๕.๐๐ เมตร
หมู่ที่ ๖ บริเวณบ้านหนองบอน หมู่ที่ ๖
ตำบลแหลมฟ้าผ่า อำเภอเมืองจันทบุรี ๑.๐๐ เมตร
การขุดลอก ๒๕.๐๐ เมตร

เขียนแบบ
(นายสิริชัย ไชยดี)
ผู้ชำนาญการโยธา
สำรวจ
(นายสิริบุญญา วัฒน)
หัวหน้าช่างสำรวจโยธา
ตรวจสอบ
(นายสิริชัย พงษ์สุธรรม)
หัวหน้าช่างสำรวจโยธา
ตรวจสอบ/วิศวกร
(นายสิริชัย ชวกรานนท์)
ผู้ชำนาญการช่างโยธา
เห็นชอบ
(นายสิริวิทย์ เจริญทอง)
ปลัดเทศบาลตำบลแหลมฟ้าผ่า
อนุมัติ
(นายสมิทธ ติสษภัทน์)
นายกเทศมนตรีตำบลแหลมฟ้าผ่า

แก้ไขแบบ
วัน/เดือน/ปี :
แผ่นที่ 15 จำนวนแผ่น 36

จุดที่ 2 บริเวณซอยคลองมอญ
หมู่ที่ 3 ตำบลแหลมฟ้าผ่า



รูปขยาย 5
SCALE 1 : 20

หมายเหตุ
จะดำเนินการเปลี่ยนแปลงได้
ตามสภาพหน้างานขึ้นอยู่กับความเหมาะสม



เทศบาลตำบลแหลมฟ้าผ่า
สำนักงานโยธา จ.สุรินทร์
10250 โทร. 02-453-7136-7

โครงการ
โครงการขุดและสร้างทางระบายน้ำ
ซอยในเขต หมู่ที่ 3
จุดที่ 1 บริเวณบ้านคลองมอญ หมู่ที่ 3
ตำบลแหลมฟ้าผ่า ขนาดทางระบายน้ำ 1.00 เมตร
ยาวประมาณ 20.00 เมตร
จุดที่ 2 บริเวณซอยคลองมอญ หมู่ที่ 3
ตำบลแหลมฟ้าผ่า ขนาดทางระบายน้ำ 1.40 เมตร
ยาวประมาณ 24.50 เมตร
ทางระบายน้ำ 1.00 เมตร ยาวประมาณ 3.00 เมตร
จุดที่ 3 บริเวณบ้านคลองมอญ หมู่ที่ 3
ตำบลแหลมฟ้าผ่า ขนาดทางระบายน้ำ 1.00 เมตร
ยาวประมาณ 18.25 เมตร
จุดที่ 4 บริเวณบ้านบึงบัว หมู่ที่ 3
ตำบลแหลมฟ้าผ่า ขนาดทางระบายน้ำ 1.00 เมตร
ยาวประมาณ 22.50 เมตร
จุดที่ 5 บริเวณซอยบ้านบึงบัว หมู่ที่ 3
ตำบลแหลมฟ้าผ่า ขนาดทางระบายน้ำ 1.20 เมตร
ยาวประมาณ 30.00 เมตร
จุดที่ 6 บริเวณบ้านบึงบัว หมู่ที่ 3
ตำบลแหลมฟ้าผ่า ขนาดทางระบายน้ำ 1.00 เมตร
ยาวประมาณ 18.30 เมตร

เขียนแบบ
(นายสิทธิ ไชยสิงห์)
ผู้เขียนแบบ

สำรวจ
(นายปรีชญา วัฒน)
หัวหน้าฝ่ายการโยธา

ตรวจสอบ
(นายวิสิทธิ์ พงษ์สุข)
หัวหน้าฝ่ายช่างโยธา

ตรวจสอบ/วิศวกร
(นายวิสิทธิ์ ชวกรนท์)
ผู้อำนวยการกองช่าง

เห็นชอบ
(นายวิสิทธิ์ เจริญทอง)
ปลัดเทศบาลตำบลแหลมฟ้าผ่า

อนุมัติ
(นายณรงค์ ธิวิทิน)
นายกเทศมนตรีตำบลแหลมฟ้าผ่า

แก้ไขแบบ

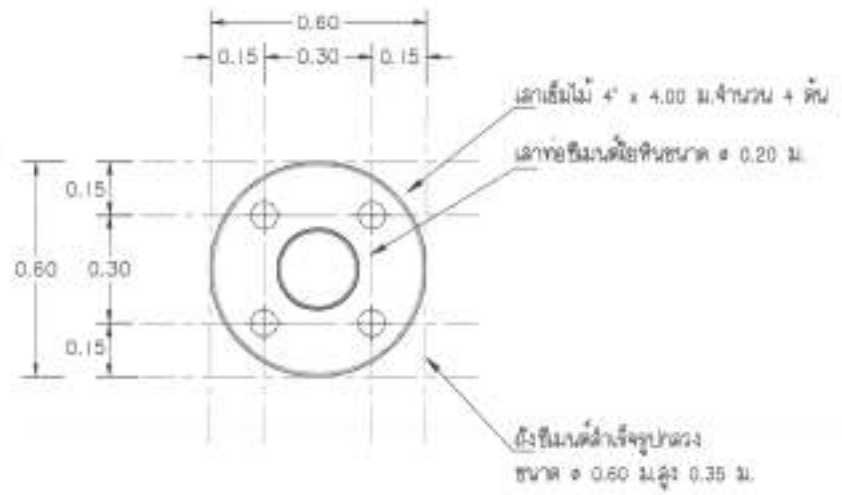
วัน/เดือน/ปี :

แผ่นที่	จำนวนแผ่น
10	36

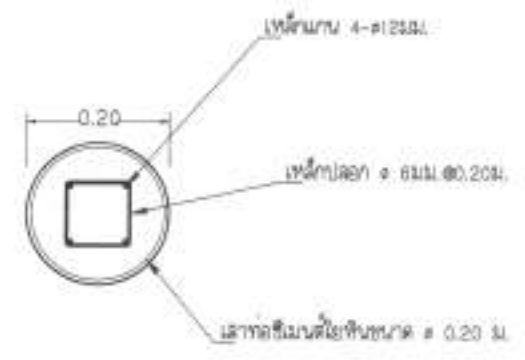
จุดที่ 2 บริเวณชอยคลองมอญ
หมู่ที่ 3 ตำบลแหลมพริก



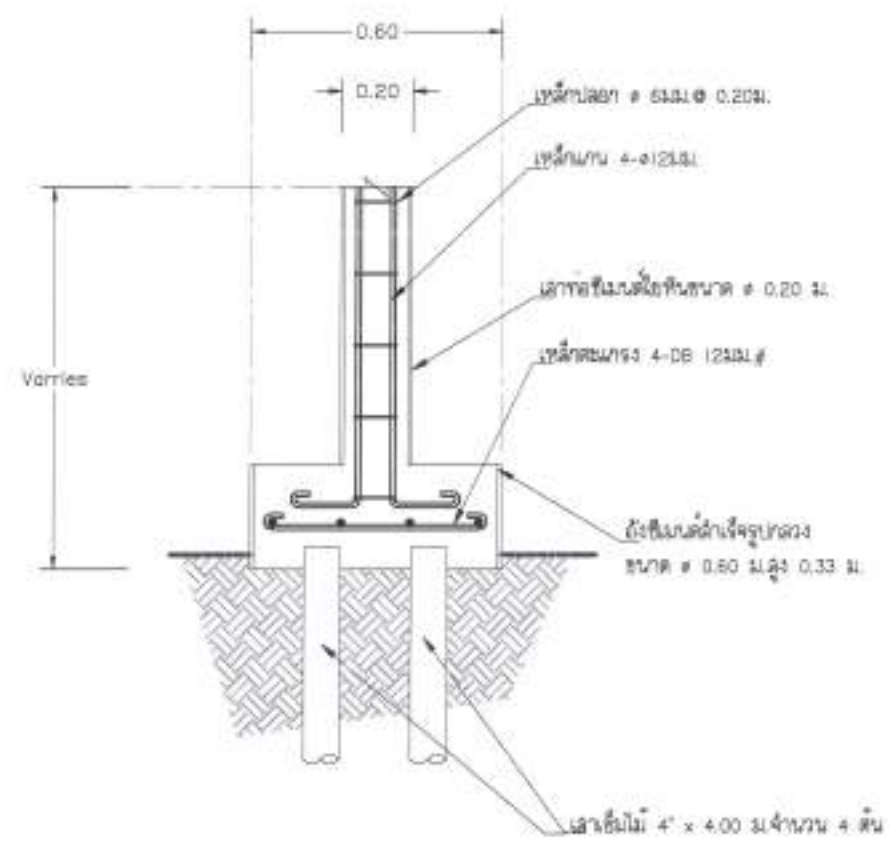
เทศบาลตำบลแหลมพริก
สำนักงานเทศบาลตำบลแหลมพริก
10290 โทร. 02-453-7136-7




แบบขยายฐานราก FI
SCALE 1 : 20



ขยายเสา C2
SCALE 1 : 10



รูปตัดฐานราก FI
SCALE 1 : 20



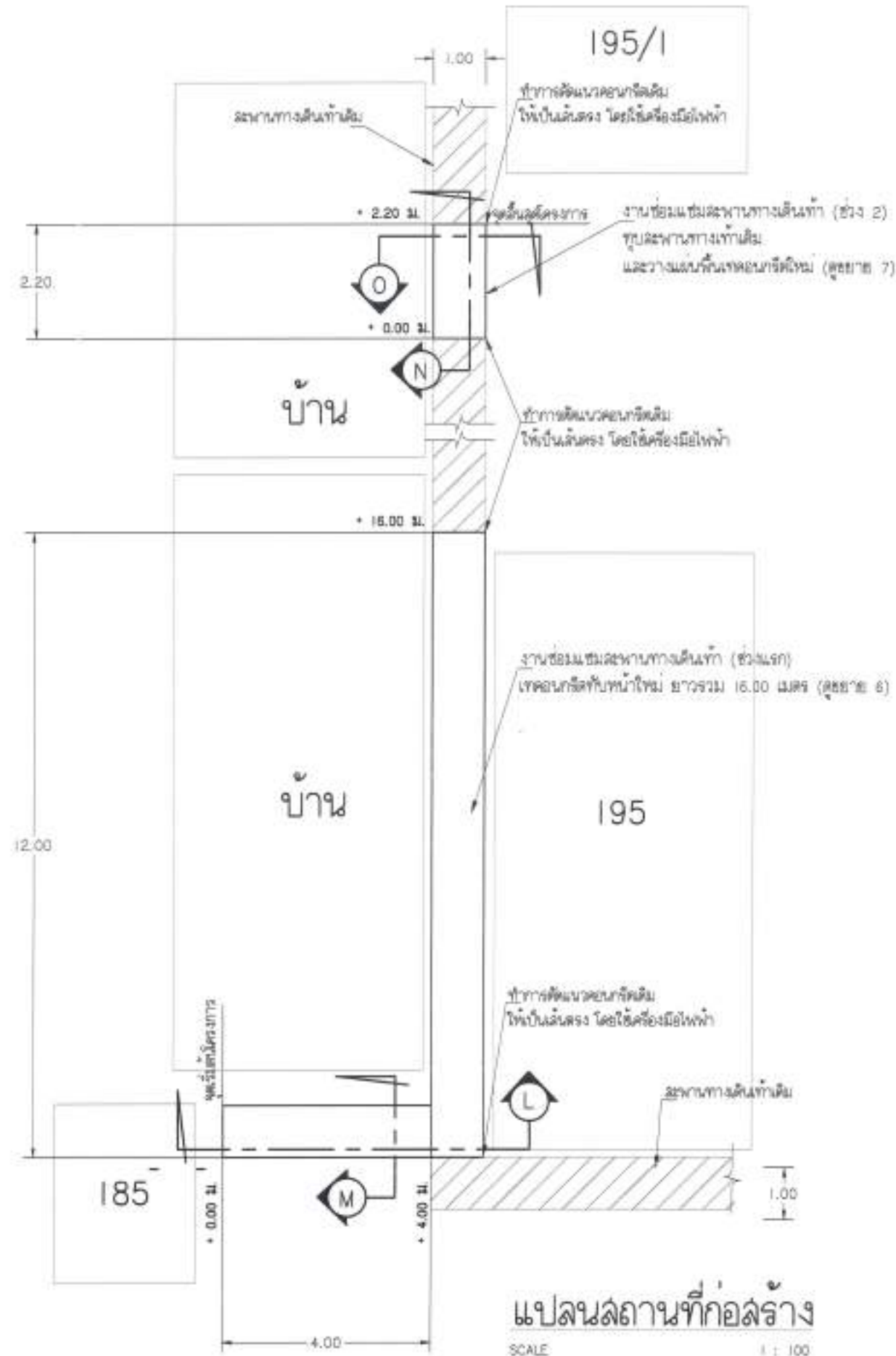
B2
SCALE 1 : 25

พ.มาชเชษฐ
จะออกมีการเปลี่ยนแปลงได้
ตามลักษณะที่ปรากฏในภาพประกอบ

โครงการ
โครงการขุดลอกทางน้ำ
คลองลำน้ำแม่ (จำนวน 3 ชุด)
จุดที่ 1 บริเวณบ้านคลองมอญ หมู่ที่ 3
ตำบลแหลมพริก ขนาดทางน้ำ 1.00 เมตร
ยาวประมาณ 20.00 เมตร
จุดที่ 2 บริเวณชอยคลองมอญ หมู่ที่ 3
ตำบลแหลมพริก ขนาดทางน้ำ 1.40 เมตร
ยาวประมาณ 24.00 เมตร
ยาวน้ำ 1.00 เมตร ยาวประมาณ 3.00 เมตร
จุดที่ 3 บริเวณบ้านคลองมอญ หมู่ที่ 3
ตำบลแหลมพริก ขนาดทางน้ำ 1.20 เมตร
ยาวประมาณ 18.00 เมตร
จุดที่ 4 บริเวณบ้านคลองมอญ หมู่ที่ 4
ตำบลแหลมพริก ขนาดทางน้ำ 1.20 เมตร
ยาวประมาณ 22.00 เมตร
จุดที่ 5 บริเวณบ้านคลองมอญ หมู่ที่ 5
ตำบลแหลมพริก ขนาดทางน้ำ 1.00 เมตร
ยาวประมาณ 30.00 เมตร
จุดที่ 6 บริเวณบ้านคลองมอญ หมู่ที่ 6
ตำบลแหลมพริก ขนาดทางน้ำ 1.00 เมตร
ยาวประมาณ 18.00 เมตร

เขียนแบบ
(นายพิชัย ไชยสิงห์)
ผู้อำนวยการฝ่ายโยธา
สำรวจ
(นายพิชญญา วัฒน)
หัวหน้าฝ่ายโยธา
ตรวจสอบ
(นายอภิสิทธิ์ พูลกุลธรรม)
หัวหน้าฝ่ายช่างสุขาภิบาล
ตรวจสอบ/วิศวกร
(นายพิชัย ช่างานนท์)
ผู้อำนวยการกองช่าง
เห็นชอบ
(นายวิสิทธิ์ เจริญทอง)
ปลัดเทศบาลตำบลแหลมพริก
อนุมัติ
(นายณัฐวิทย์ สิกขิพันธุ์)
นายกเทศมนตรีตำบลแหลมพริก

แก้ไขแบบ
วัน/เดือน/ปี :
แผ่นที่ 17 จำนวนแผ่น 36



จุดที่ 3 บริเวณบ้านนางสายพิน กลิ่นสมุทร หมู่ที่ 3 ตำบลแหลมฟ้าผ่า



เทศบาลตำบลแหลมฟ้าผ่า
ถนนพหลโยธิน แขวงสามวาการ
10290 โทร. 02-453-7136-7

โครงการ
โครงการขุดสะพานทางเดินเท้า
และติดตั้งหิน (จำนวน 3 ชุด)

จุดที่ 1 บริเวณบ้านนางพิน หมู่ที่ 3 ตำบลแหลมฟ้าผ่า ขนาดทางเดินเท้า 1.00 เมตร ยาวรวม 22.00 เมตร

จุดที่ 2 บริเวณสะพานเดิม หมู่ที่ 3 ตำบลแหลมฟ้าผ่า ขนาดทางเดินเท้า 1.40 เมตร ยาวรวม 24.00 เมตร กว้างเดิม 1.80 เมตร ยาวรวม 3.00 เมตร

จุดที่ 3 บริเวณบ้านนางสายพิน กลิ่นสมุทร หมู่ที่ 3 ตำบลแหลมฟ้าผ่า ขนาดทางเดินเท้า 1.00 เมตร ยาวรวม 16.00 เมตร

จุดที่ 4 บริเวณบ้านนางสายพิน หมู่ที่ 3 ตำบลแหลมฟ้าผ่า ขนาดทางเดินเท้า 1.00 เมตร ยาวรวม 22.00 เมตร

จุดที่ 5 บริเวณบ้านนางสายพิน หมู่ที่ 3 ตำบลแหลมฟ้าผ่า ขนาดทางเดินเท้า 1.00 เมตร ยาวรวม 22.00 เมตร

จุดที่ 6 บริเวณบ้านนางสายพิน หมู่ที่ 3 ตำบลแหลมฟ้าผ่า ขนาดทางเดินเท้า 1.00 เมตร ยาวรวม 16.00 เมตร

เขียนแบบ
(นายฉวีชัย ไชยสิทธิ์)
ผู้ชำนาญช่างเขียน

สำรวจ
(นายเจริญภา โสภณ)
หัวหน้าช่างสำรวจ

ตรวจออกแบบ
(นายฉวีชัย พงศ์สุธรรม)
หัวหน้าช่างออกแบบ

ตรวจออกแบบ/วิศวกร
(นายฉวีชัย ชวกรานนท์)
ผู้อำนวยการออกแบบ

เห็นชอบ
(นายวิฑูรย์ เข็มทอง)
ปลัดเทศบาลตำบลแหลมฟ้าผ่า

อนุมัติ
(นายสมเกียรติ สิกขิพันธ์)
นายกเทศมนตรีตำบลแหลมฟ้าผ่า

แก้ไขแบบ
วัน/เดือน/ปี :

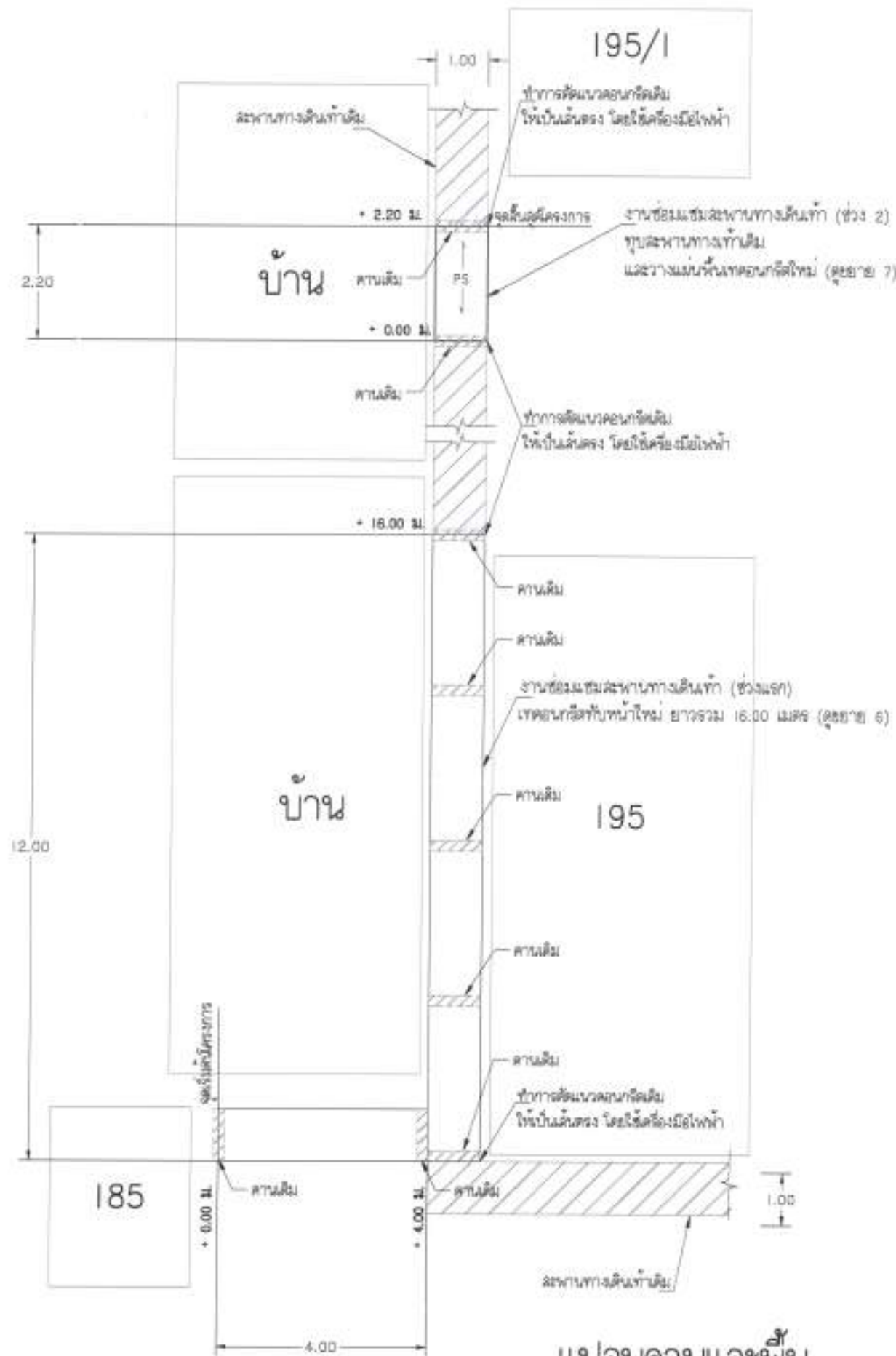
แผ่นที่	จำนวนแผ่น
18	36

หน้า 18/36
รายละเอียดการเขียนแบบ
ตามสภาพที่ปรากฏซึ่งอยู่ในการพิจารณา



เทศบาลตำบลหนองบัวลำภู
 อ.หนองบัวลำภู จ.หนองบัวลำภู
 10290 โทร. 02-453-7138-7

จุดที่ 3 บริเวณบ้านนางลายพิน กิ่งสนสมบูรณ์
 หมู่ที่ 3 ตำบลหนองบัวลำภู



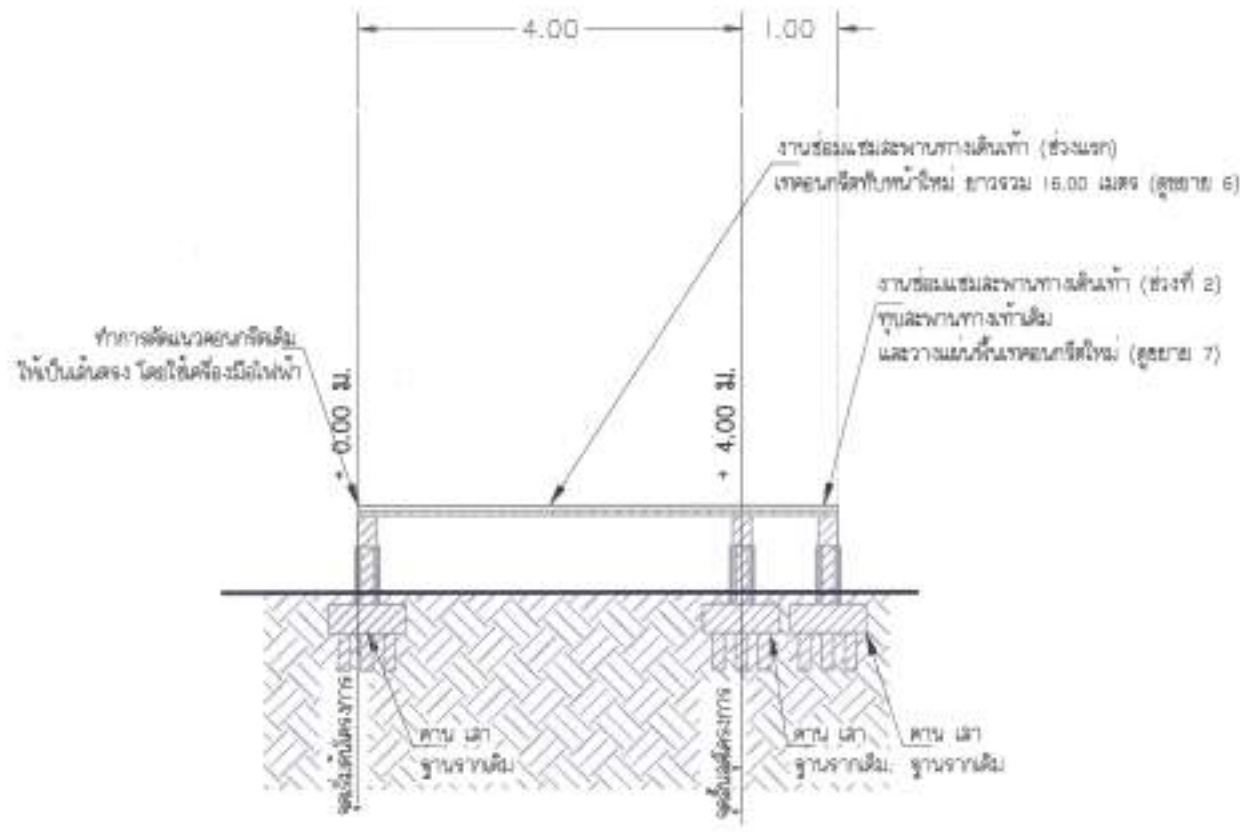
แปลนคานและพื้น
 SCALE 1 : 100

หมายเหตุ
 ระยะเวลาการเปลี่ยนแปลง
 ระยะเวลาที่ทำงานขึ้นอยู่กับความเหมาะสม

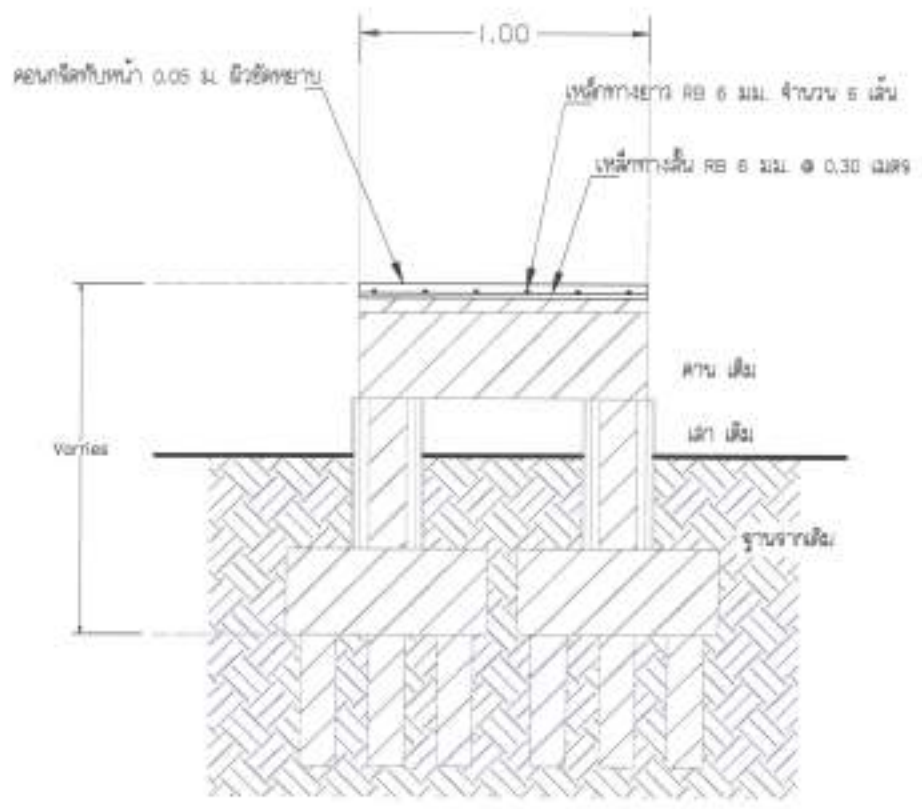
โครงการ
 โครงการซ่อมแซมสะพานทางเดินเท้า
 หมู่ที่ 3 ตำบลหนองบัวลำภู (บริเวณ 3 จุด)
 จุดที่ 1 บริเวณบ้านหนองสน หมู่ที่ 3 ตำบลหนองบัวลำภู ขนาดทางเดิน 1.00 เมตร ยาวประมาณ 25.00 เมตร
 จุดที่ 2 บริเวณหนองสน หมู่ที่ 3 ตำบลหนองบัวลำภู ขนาดทางเดิน 1.40 เมตร ยาวประมาณ 24.50 เมตร กว้างเดิน 1.20 เมตร ยาวประมาณ 2.90 เมตร
 จุดที่ 3 บริเวณบ้านนางลายพิน กิ่งสน หมู่ที่ 3 ตำบลหนองบัวลำภู ขนาดทางเดิน 1.00 เมตร ยาวประมาณ 18.00 เมตร
 จุดที่ 4 บริเวณบ้านนางลายพิน กิ่งสน หมู่ที่ 3 ตำบลหนองบัวลำภู ขนาดทางเดิน 1.00 เมตร ยาวประมาณ 20.00 เมตร
 จุดที่ 5 บริเวณบ้านนางลายพิน กิ่งสน หมู่ที่ 3 ตำบลหนองบัวลำภู ขนาดทางเดิน 1.20 เมตร ยาวประมาณ 20.00 เมตร
 จุดที่ 6 บริเวณบ้านนางลายพิน กิ่งสน หมู่ที่ 3 ตำบลหนองบัวลำภู ขนาดทางเดิน 1.00 เมตร ยาวประมาณ 18.00 เมตร

เขียนแบบ
 (นายวิศิษฐ์ โสวณิช)
 วิศวกรชำนาญการพิเศษ
 วิศวกร
 (นายปริญญา วิมลภา)
 วิศวกรชำนาญการพิเศษ
 ตรวจสอบ
 (นายอภิสิทธิ์ พากุลธรรม)
 วิศวกรชำนาญการพิเศษ
 ตรวจสอบ/วิศวกร
 (นายอภิสิทธิ์ ช่างานนท์)
 วิศวกร
 เขียนแบบ
 (นายวิศิษฐ์ เจริญทอง)
 วิศวกร
 อนุมัติ
 (นายอดิศักดิ์ สิริพิทักษ์)
 นายกเทศมนตรีตำบลหนองบัวลำภู

แก้ไขแบบ
 วัน/เดือน/ปี :
 แผนที่ 19 จำนวนแผ่น 35

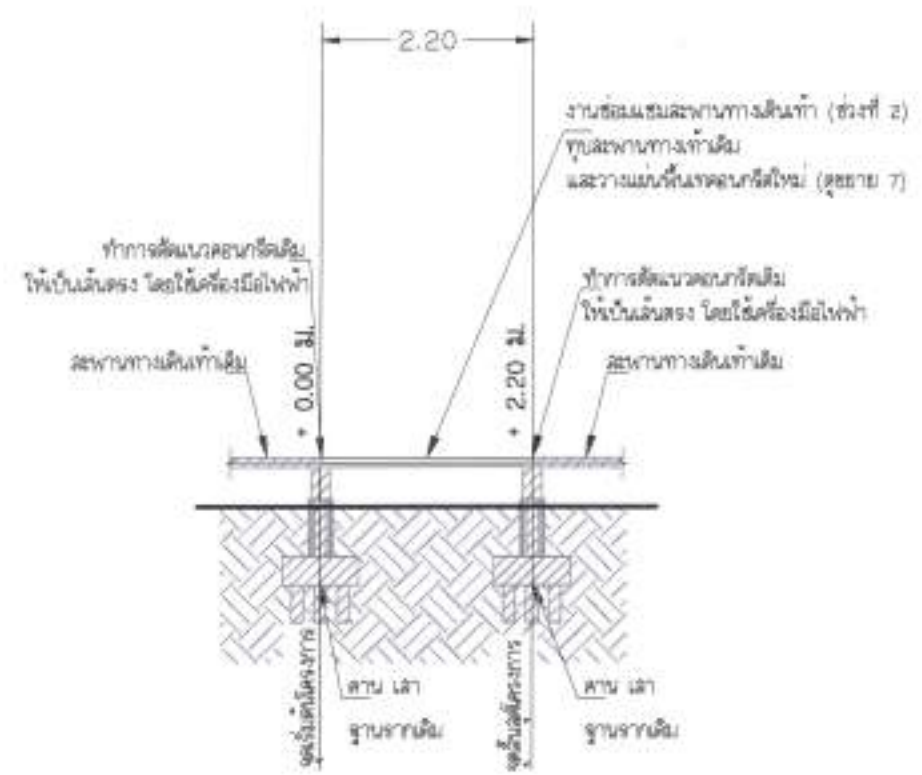


รูปตัด L-L
SCALE 1 : 75

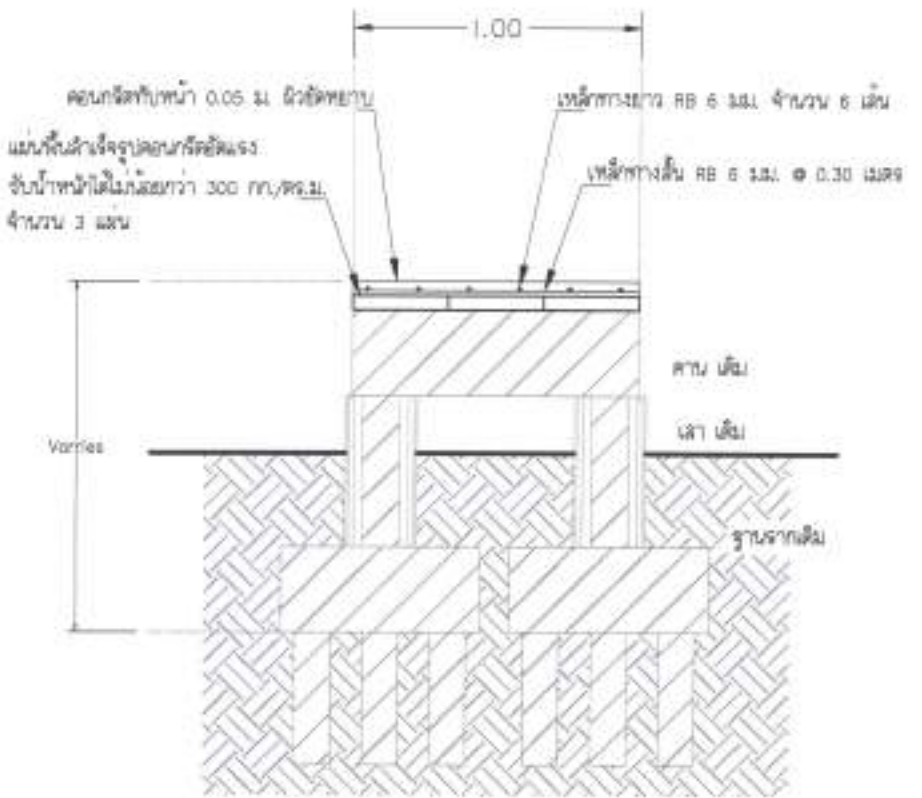


รูปตัด M-M
SCALE 1 : 25

จุดที่ 3 บริเวณบ้านนางลายพิน กลันฉมูท หมู่ที่ 3 ตำบลแหลมฟ้าผ่า



รูปตัด N-N
SCALE 1 : 75



รูปตัด O-O
SCALE 1 : 25

หมายเหตุ
ขอสงวนสิทธิ์ในแบบแปลนนี้
ตามสภาพที่ปรากฏขึ้นอยู่กับความเหมาะสม



เทศบาลตำบลแหลมฟ้าผ่า
สำนักงานช่างวิศวกรรม
10290 โทร. 02-453-7136-7

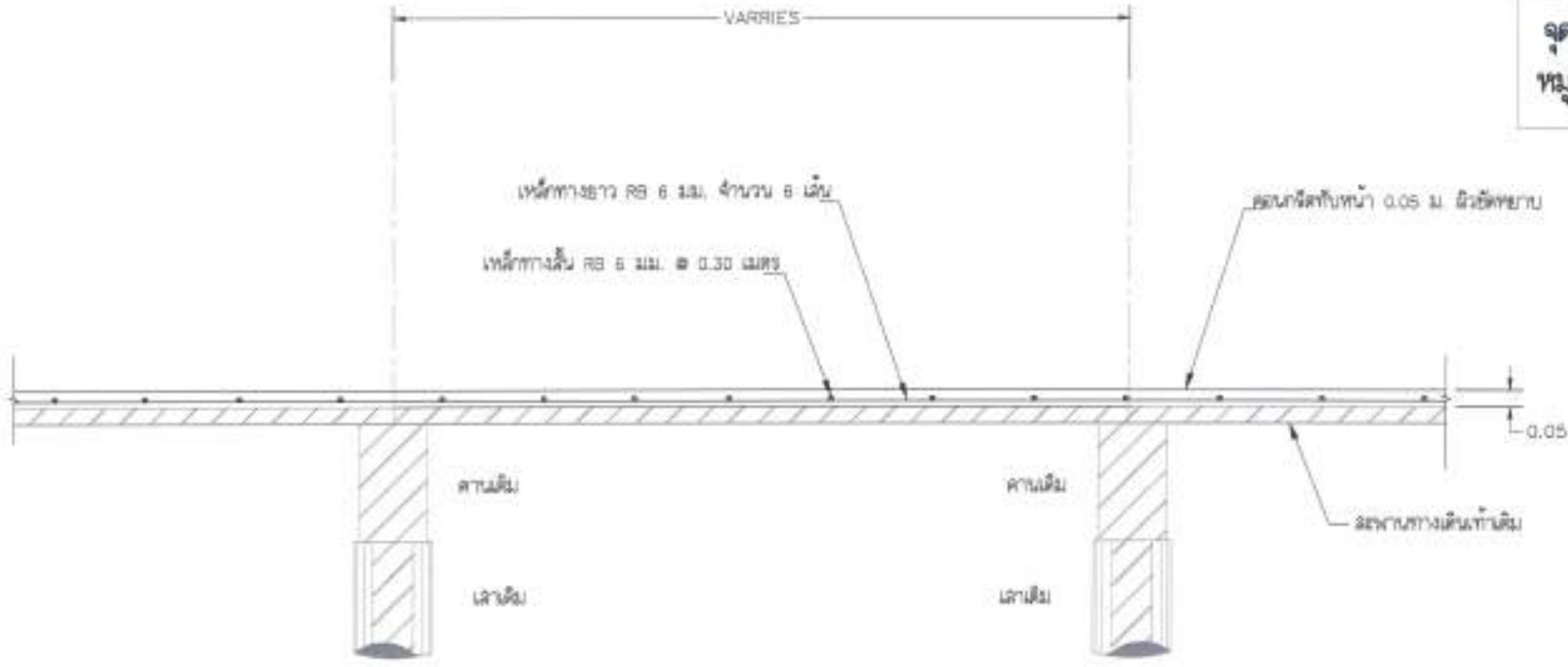
โครงการ
โครงการซ่อมแซมสะพานทางเดินเท้า
คอนกรีตเสริมเหล็ก (จำนวน 6 ชุด)
จุดที่ 1 บริเวณบ้านนางลายพิน หมู่ที่ 3 ตำบลแหลมฟ้าผ่า ยาวรวม 16.00 เมตร ยาวทางเดิม 1.00 เมตร ยาวทางใหม่ 15.00 เมตร
จุดที่ 2 บริเวณบ้านนางลายพิน หมู่ที่ 3 ตำบลแหลมฟ้าผ่า ยาวรวม 16.00 เมตร ยาวทางเดิม 1.00 เมตร ยาวทางใหม่ 15.00 เมตร
จุดที่ 3 บริเวณบ้านนางลายพิน หมู่ที่ 3 ตำบลแหลมฟ้าผ่า ยาวรวม 16.00 เมตร ยาวทางเดิม 1.00 เมตร ยาวทางใหม่ 15.00 เมตร
จุดที่ 4 บริเวณบ้านนางลายพิน หมู่ที่ 3 ตำบลแหลมฟ้าผ่า ยาวรวม 16.00 เมตร ยาวทางเดิม 1.00 เมตร ยาวทางใหม่ 15.00 เมตร
จุดที่ 5 บริเวณบ้านนางลายพิน หมู่ที่ 3 ตำบลแหลมฟ้าผ่า ยาวรวม 16.00 เมตร ยาวทางเดิม 1.00 เมตร ยาวทางใหม่ 15.00 เมตร

เขียนแบบ (นายวิสิทธิ์ ไชยสิงห์) ผู้รับนายช่างโยธา	
สำรวจ (นายปริญญา วัฒน) หัวหน้าช่างโยธา	
ตรวจสอบ (นายวิสิทธิ์ หล้าคุณ) หัวหน้าช่างโยธา	
ตรวจสอบ/วิศวกร (นายวิสิทธิ์ ชวกรานนท์) ผู้ชำนาญการช่างโยธา	
เห็นชอบ (นายวิสิทธิ์ เข็มทอง) ปลัดเทศบาลตำบลแหลมฟ้าผ่า	
อนุมัติ (นายเฉลิมเดช วิถีกันต์) นายกเทศมนตรีตำบลแหลมฟ้าผ่า	
แก้ไขแบบ	
วัน/เดือน/ปี :	
แผ่นที่ 20	จำนวนแผ่น 35

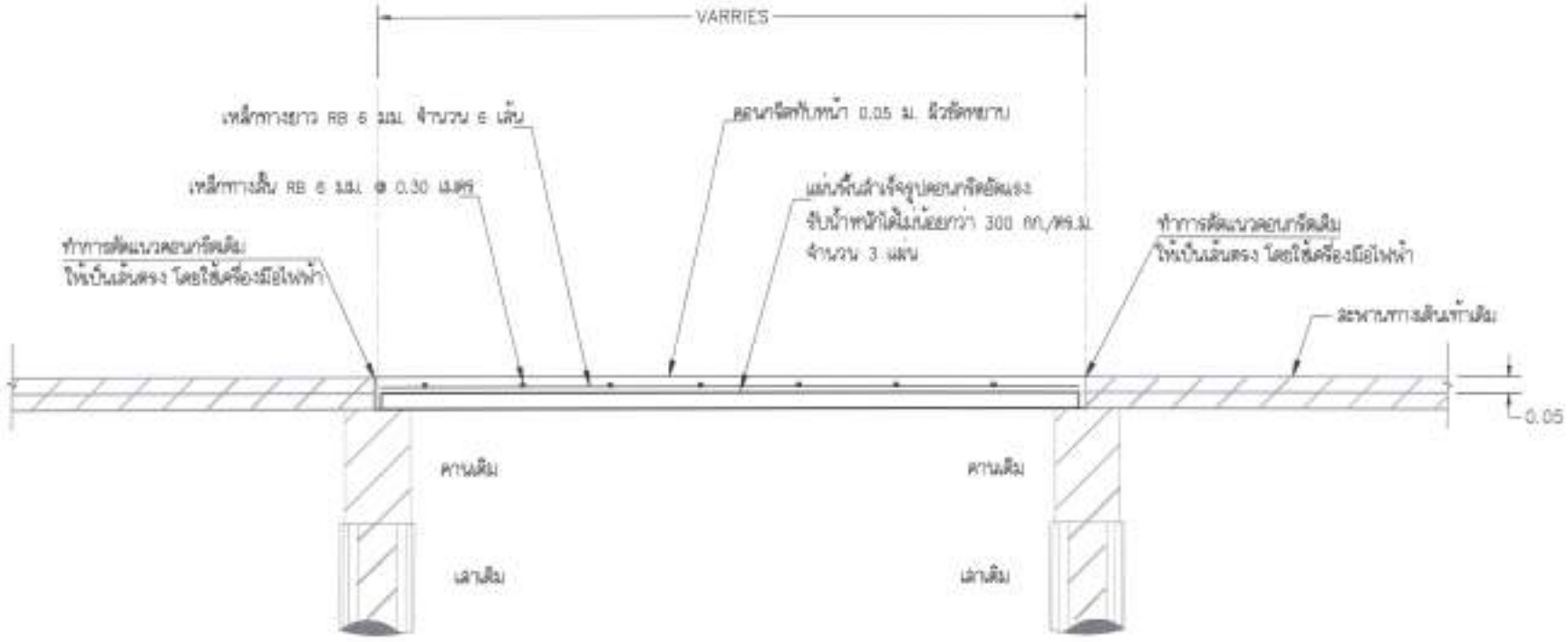


กรมส่งเสริมการค้าระหว่างประเทศ
กระทรวงพาณิชย์ กรุงเทพมหานคร
10290 โทร. 02-453-7136-7

จุดที่ 3 บริเวณบ้านนางลายพิน กลิ่นฉุนกระทู
หมู่ที่ 3 ตำบลแหลมฟ้าผ่า



รูปขยาย 6
SCALE 1 : 20



รูปขยาย 7
SCALE 1 : 20

หมายเหตุ
รายละเอียดการเขียนแบบนี้
ควรสภาพหน้างานซึ่งอยู่ในความเหมาะสม

- โครงการ
โครงการซ่อมแซมสะพานทางเดินเท้า
สายคลองโคกขี้เหล็ก (จำนวน 2 จุด)
- จุดที่ 1 บริเวณบ้านคลองเตย หมู่ที่ 1 ตำบลแหลมฟ้าผ่า ขนาดทางเดินเท้า 1.00 เมตร ยาวประมาณ 25.00 เมตร
 - จุดที่ 2 บริเวณเขตคลองเตย หมู่ที่ 3 ตำบลแหลมฟ้าผ่า ขนาดทางเดินเท้า 1.40 เมตร ยาวประมาณ 25.00 เมตร ทางเดินเท้า 1.00 เมตร ยาวประมาณ 3.00 เมตร
 - จุดที่ 3 บริเวณบ้านนางลายพิน หมู่ที่ 3 ตำบลแหลมฟ้าผ่า ขนาดทางเดินเท้า 1.00 เมตร ยาวประมาณ 15.00 เมตร
 - จุดที่ 4 บริเวณบ้านนางลายพิน หมู่ที่ 3 ตำบลแหลมฟ้าผ่า ขนาดทางเดินเท้า 1.00 เมตร ยาวประมาณ 20.00 เมตร
 - จุดที่ 5 บริเวณเขตบ้านคลองเตย หมู่ที่ 3 ตำบลแหลมฟ้าผ่า ขนาดทางเดินเท้า 1.00 เมตร ยาวประมาณ 30.00 เมตร
 - จุดที่ 6 บริเวณบ้านนางลายพิน หมู่ที่ 3 ตำบลแหลมฟ้าผ่า ขนาดทางเดินเท้า 1.00 เมตร ยาวประมาณ 15.00 เมตร

เขียนแบบ
(นายสิทธิ โสภสิงห์)
ผู้ชำนาญช่างโยธา

สำรวจ
(นายปรีชญาก วัฒนภา)
หัวหน้าช่างโยธา

ตรวจสอบ
(นายอภิสิทธิ์ พงศ์คุณ)
หัวหน้าช่างช่างโยธา

ตรวจสอบ/วิศวกร
(นายจิรสิทธิ์ สว่างนันท)
ผู้ชำนาญช่างโยธา

เห็นชอบ
(นายวิศิษฏ์ เบ็ญทอง)
ปลัดเทศบาลตำบลแหลมฟ้าผ่า

อนุมัติ
(นายณรงค์ผล สิกขิพันธ์)
นายกเทศมนตรีตำบลแหลมฟ้าผ่า

แก้ไขแบบ

วัน/เดือน/ปี :

แผ่นที่	จำนวนแผ่น
21	35



กรมการศึกษาด้านสถาปัตยกรรมศาสตร์
 อ.ว.ระดมฤกษ์ชัย จ.สมุทรปราการ
 10290 โทร. 02-453-7136-7

จุดที่ 4 บริเวณบ้านนางวันดี ทองย้อย
 หมู่ที่ 4 ตำบลแหลมฟ้าผ่า

โครงการ

โครงการขออนุญาตก่อสร้าง
 อาคารพาณิชย์ (จำนวน 9 ชุด)

- ชุดที่ 1 บริเวณบ้านเลขที่ 19/1 หมู่ที่ 4 ตำบลแหลมฟ้าผ่า ขนาดพื้นที่ 1.00 ไร่ อาคารพาณิชย์ 30.00 เมตร
- ชุดที่ 2 บริเวณบ้านเลขที่ 19/2 หมู่ที่ 4 ตำบลแหลมฟ้าผ่า ขนาดพื้นที่ 1.00 ไร่ อาคารพาณิชย์ 30.00 เมตร
- ชุดที่ 3 บริเวณบ้านเลขที่ 19/3 หมู่ที่ 4 ตำบลแหลมฟ้าผ่า ขนาดพื้นที่ 1.00 ไร่ อาคารพาณิชย์ 30.00 เมตร
- ชุดที่ 4 บริเวณบ้านเลขที่ 19/4 หมู่ที่ 4 ตำบลแหลมฟ้าผ่า ขนาดพื้นที่ 1.00 ไร่ อาคารพาณิชย์ 30.00 เมตร
- ชุดที่ 5 บริเวณบ้านเลขที่ 19/5 หมู่ที่ 4 ตำบลแหลมฟ้าผ่า ขนาดพื้นที่ 1.00 ไร่ อาคารพาณิชย์ 30.00 เมตร
- ชุดที่ 6 บริเวณบ้านเลขที่ 19/6 หมู่ที่ 4 ตำบลแหลมฟ้าผ่า ขนาดพื้นที่ 1.00 ไร่ อาคารพาณิชย์ 30.00 เมตร
- ชุดที่ 7 บริเวณบ้านเลขที่ 19/7 หมู่ที่ 4 ตำบลแหลมฟ้าผ่า ขนาดพื้นที่ 1.00 ไร่ อาคารพาณิชย์ 30.00 เมตร
- ชุดที่ 8 บริเวณบ้านเลขที่ 19/8 หมู่ที่ 4 ตำบลแหลมฟ้าผ่า ขนาดพื้นที่ 1.00 ไร่ อาคารพาณิชย์ 30.00 เมตร
- ชุดที่ 9 บริเวณบ้านเลขที่ 19/9 หมู่ที่ 4 ตำบลแหลมฟ้าผ่า ขนาดพื้นที่ 1.00 ไร่ อาคารพาณิชย์ 30.00 เมตร

เขียนแบบ

(นายฉวีชัย ไชยสิทธิ์)
 ผู้ควบคุมงานก่อสร้าง

สำรวจ

(นายปริญญา วิเศษ)
 หัวหน้าฝ่ายการสำรวจ

ตรวจสอบ

(นายฉวีชัย ไชยสิทธิ์)
 หัวหน้าฝ่ายช่างสถาปัตย์

ตรวจสอบ/วิศวกร

(นายฉวีชัย ไชยสิทธิ์)
 ผู้ควบคุมงานก่อสร้าง

เห็นชอบ

(นายอภิรักษ์ เอี่ยมวงศ์)
 ปลัดเทศบาลตำบลแหลมฟ้าผ่า

อนุมัติ

(นายเฉลิมพล สิทธิพิบูลย์)
 นายกเทศมนตรีตำบลแหลมฟ้าผ่า

แก้ไขแบบ

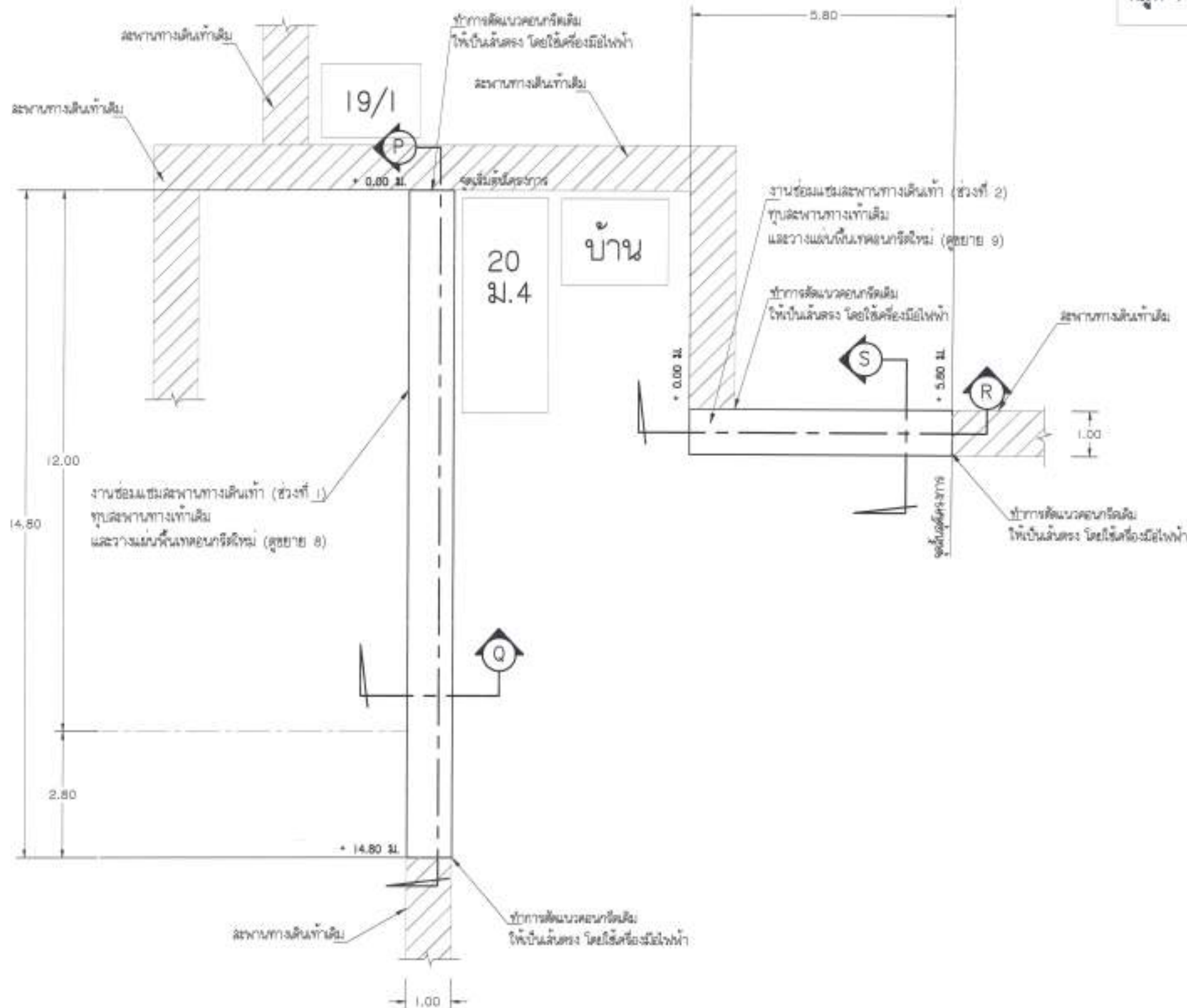
วัน/เดือน/ปี :

แผ่นที่

จำนวนแผ่น

22

36



หมายเหตุ

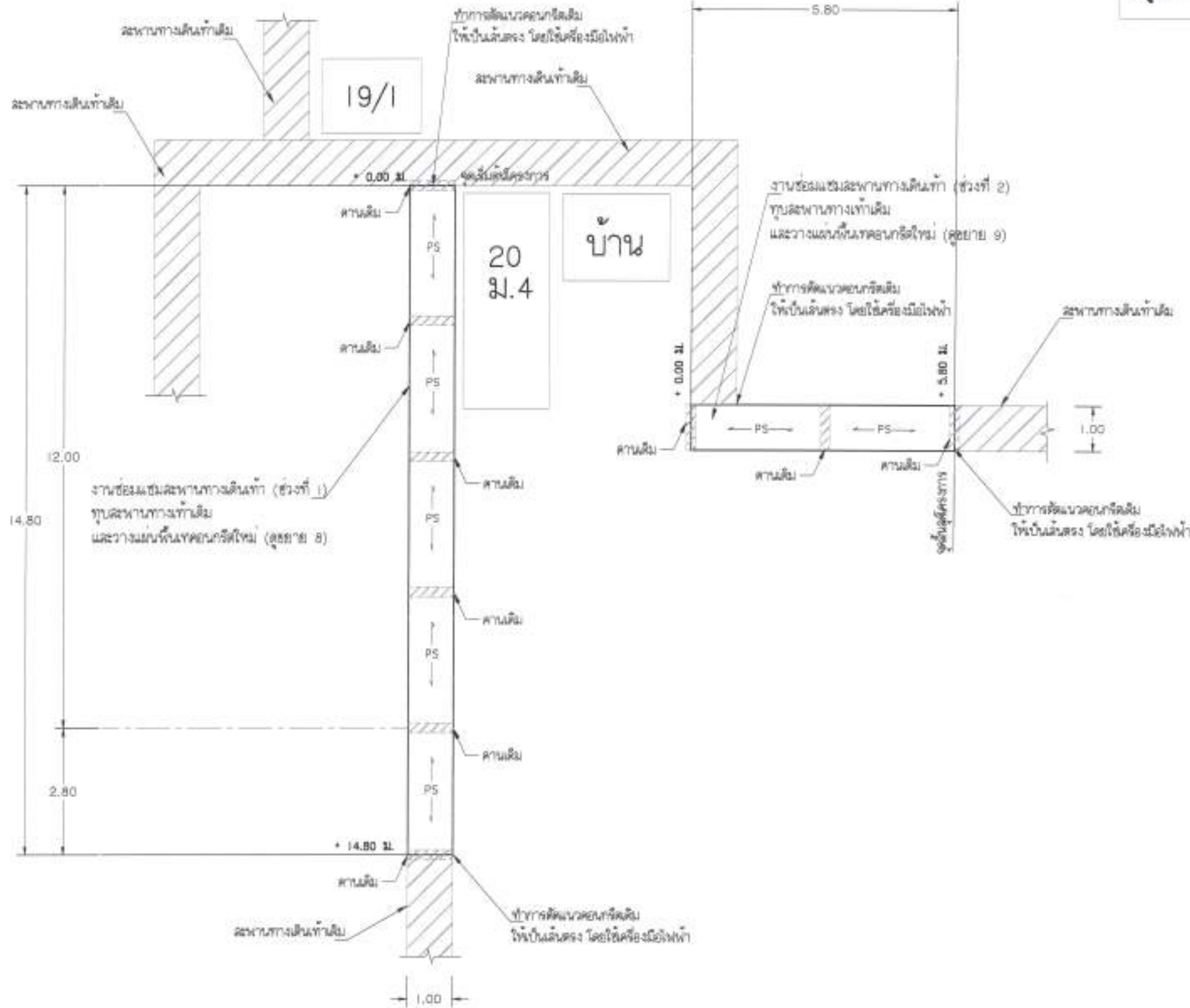
รายละเอียดการเปลี่ยนแปลง
 ตามสภาพที่ปรากฏขึ้นอยู่กับความเหมาะสม

แปลนสถานที่ก่อสร้าง

SCALE

1 : 100

จุดที่ 4 บริเวณบ้านนางวันดี ทองย้อย หมู่ที่ 4 ตำบลหนองพำ อำเภอเมือง จังหวัดสุพรรณบุรี



หมายเหตุ
รายละเอียดการเปลี่ยนแปลง
สามารถพบที่งานขึ้นรูปที่กรมการช่าง

แปลนคานและพื้น

SCALE 1 : 100



เทศบาลตำบลหนองพำ
อำเภอเมือง จังหวัดสุพรรณบุรี
10290 โทร. 02-453-7136-7

โครงการ
โครงการซ่อมแซมสะพานทางเดินเท้า
และบันได (จำนวน ๕ จุด)
จุดที่ 1 บริเวณบ้านนางวันดี หมู่ที่ 4 ตำบลหนองพำ อำเภอเมือง จังหวัดสุพรรณบุรี 1.00 เมตร
จุดที่ 2 บริเวณบ้านนางวันดี หมู่ที่ 4 ตำบลหนองพำ อำเภอเมือง จังหวัดสุพรรณบุรี 1.00 เมตร
จุดที่ 3 บริเวณบ้านนางวันดี หมู่ที่ 4 ตำบลหนองพำ อำเภอเมือง จังหวัดสุพรรณบุรี 1.00 เมตร
จุดที่ 4 บริเวณบ้านนางวันดี หมู่ที่ 4 ตำบลหนองพำ อำเภอเมือง จังหวัดสุพรรณบุรี 1.00 เมตร
จุดที่ 5 บริเวณบ้านนางวันดี หมู่ที่ 4 ตำบลหนองพำ อำเภอเมือง จังหวัดสุพรรณบุรี 1.00 เมตร

เขียนแบบ
(นายวิศิษฐ์ ไชยสิงห์)
ผู้ช่วยนายช่างโยธา

สำรวจ
(นายอภิรักษ์ วิเศษ)
หัวหน้าช่างโยธา

ตรวจสอบ
(นายอภิสิทธิ์ หล้าทอง)
หัวหน้าช่างโยธา

ตรวจสอบ/ตรวจ
(นายวิศิษฐ์ ธรรมานนท์)
ผู้ควบคุมการก่อสร้าง

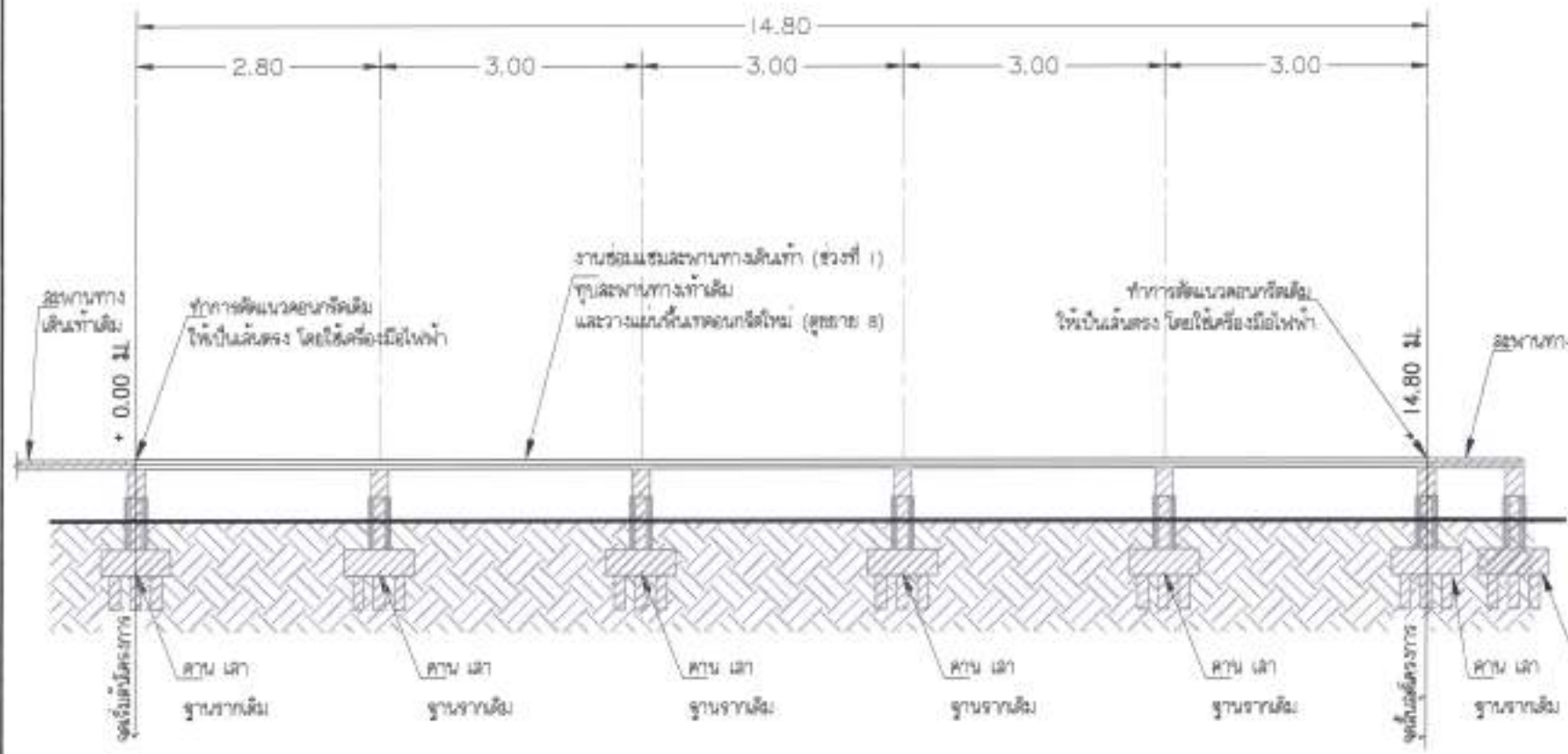
เห็นชอบ
(นายอภิสิทธิ์ หล้าทอง)
ปลัดเทศบาลตำบลหนองพำ

อนุมัติ
(นายอภิรักษ์ วิเศษ)
นายกเทศมนตรีตำบลหนองพำ

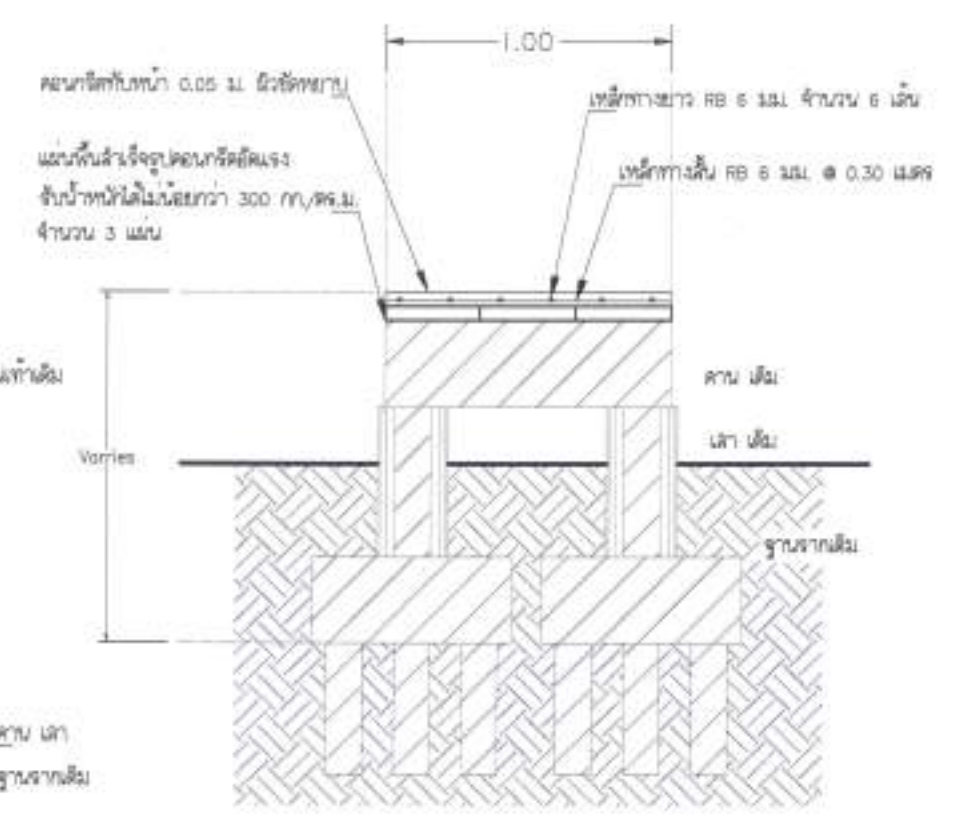
แก้ไขแบบ

วันเดือนปี :

แผ่นที่	จำนวนแผ่น
23	36

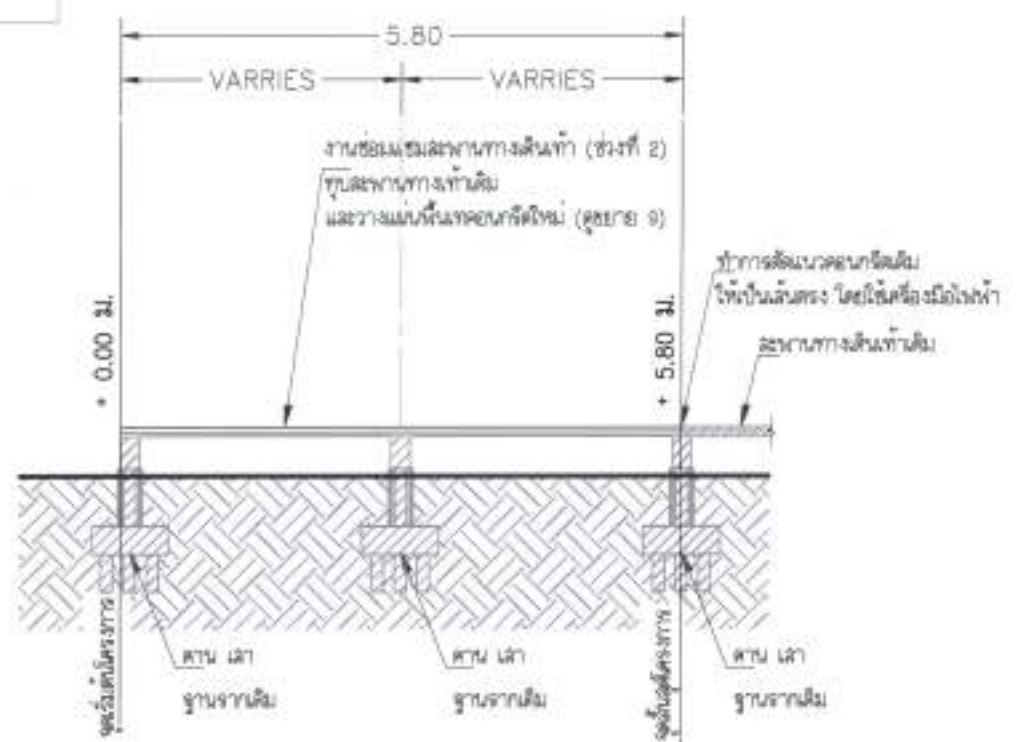


รูปตัด P-P
SCALE 1 : 75

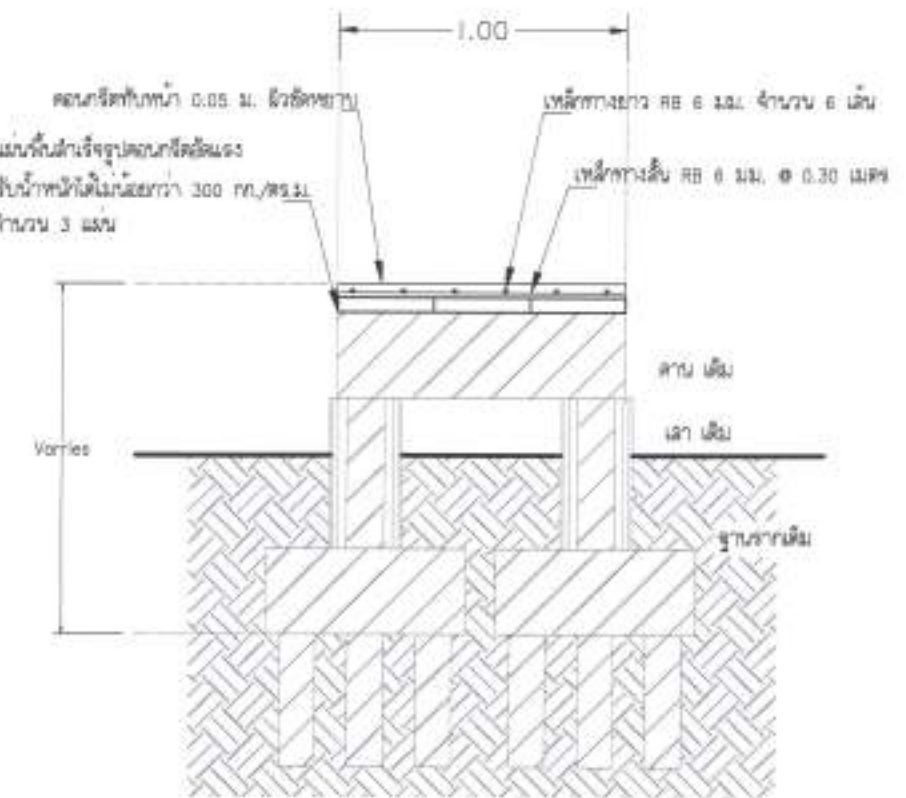


รูปตัด Q-Q
SCALE 1 : 25

จุดที่ 4 บริเวณบ้านนางวันดี ทองย้อย หมู่ที่ 4 ตำบลแหลมฟ้าผ่า



รูปตัด R-R
SCALE 1 : 75



รูปตัด S-S
SCALE 1 : 25

หมายเหตุ
จะดำเนินการเขียนลงสี
ตามภาพที่วางไว้ซึ่งอยู่ตรงหน้า



เทศบาลตำบลแหลมฟ้าผ่า
สำนักงานช่างโยธา
10200 โทร. 02-453-7128-7

- โครงการ
โครงการซ่อมแซมสะพานทางเดินเท้า
สะพานเดิมเดิม (จำนวน 6 ชุด)
- ชุดที่ 1 บริเวณบ้านนางวันดี หมู่ที่ 4 ตำบลแหลมฟ้าผ่า ขนาดทางเดิน 1.00 เมตร ยาวประมาณ 20.00 เมตร
 - ชุดที่ 2 บริเวณสะพานเดิม หมู่ที่ 4 ตำบลแหลมฟ้าผ่า ขนาดทางเดิน 1.40 เมตร ยาวประมาณ 24.00 เมตร
 - ชุดที่ 3 บริเวณบ้านนางวันดี หมู่ที่ 4 ตำบลแหลมฟ้าผ่า ขนาดทางเดิน 1.00 เมตร ยาวประมาณ 15.25 เมตร
 - ชุดที่ 4 บริเวณบ้านนางวันดี หมู่ที่ 4 ตำบลแหลมฟ้าผ่า ขนาดทางเดิน 1.00 เมตร ยาวประมาณ 22.00 เมตร
 - ชุดที่ 5 บริเวณสะพานเดิม หมู่ที่ 4 ตำบลแหลมฟ้าผ่า ขนาดทางเดิน 1.00 เมตร ยาวประมาณ 30.00 เมตร
 - ชุดที่ 6 บริเวณบ้านนางวันดี หมู่ที่ 4 ตำบลแหลมฟ้าผ่า ขนาดทางเดิน 1.00 เมตร ยาวประมาณ 15.00 เมตร

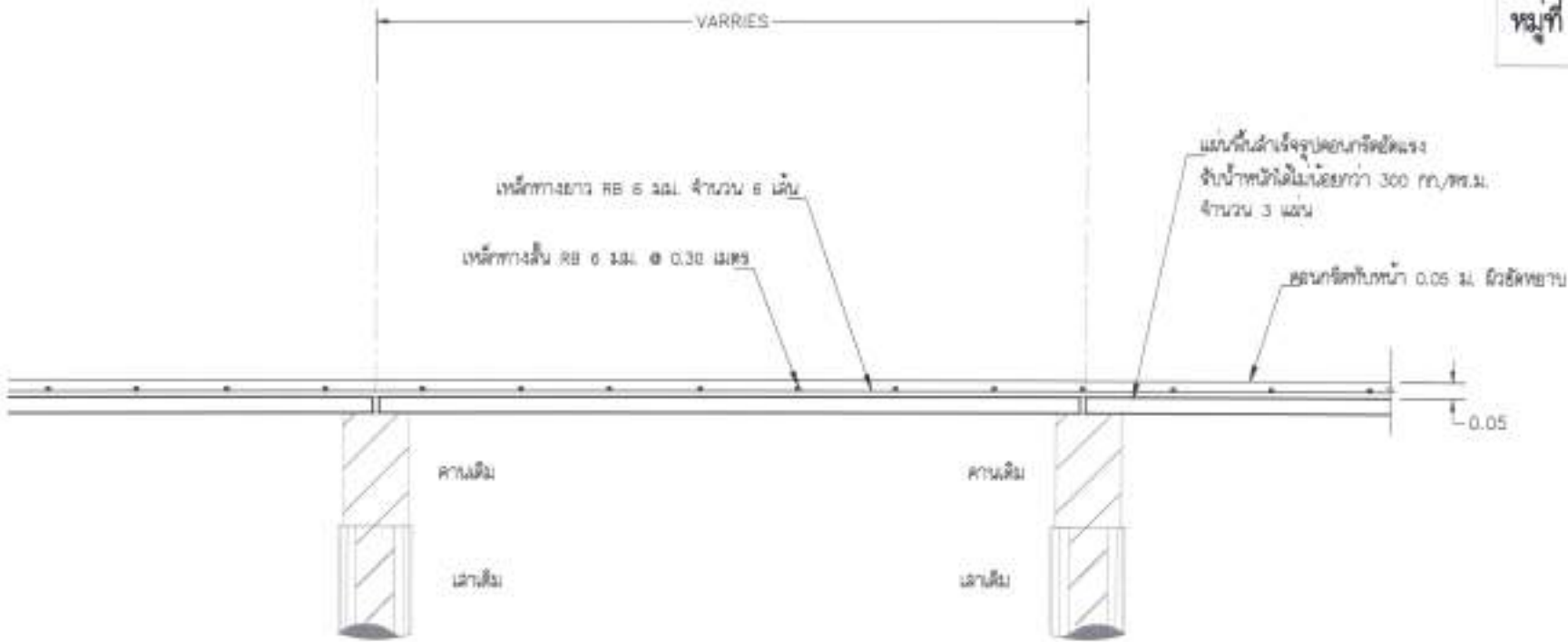
- เขียนแบบ
(นายสิทธิชัย ไชยสิงห์)
ผู้ช่วยนายช่างโยธา
- สำรวจ
(นายปรีดิยา วัฒน)
หัวหน้าช่างโยธา
- ตรวจออกแบบ
(นายสิทธิชัย พลาทสุคน)
หัวหน้าช่างโยธา
- ตรวจสอบ/ตรวจ
(นายสิทธิชัย ชวกรนท์)
ผู้ควบคุมงานช่าง
- เห็นชอบ
(นายวิภัทร เข็มทอง)
ปลัดเทศบาลตำบลแหลมฟ้าผ่า
- อนุมัติ
(นายอรรถวิทย์ สิทธิพันธ์)
นายกเทศมนตรีตำบลแหลมฟ้าผ่า

แก้ไขแบบ	
วัน/เดือน/ปี :	
แผ่นที่ 24	จำนวนแผ่น 36

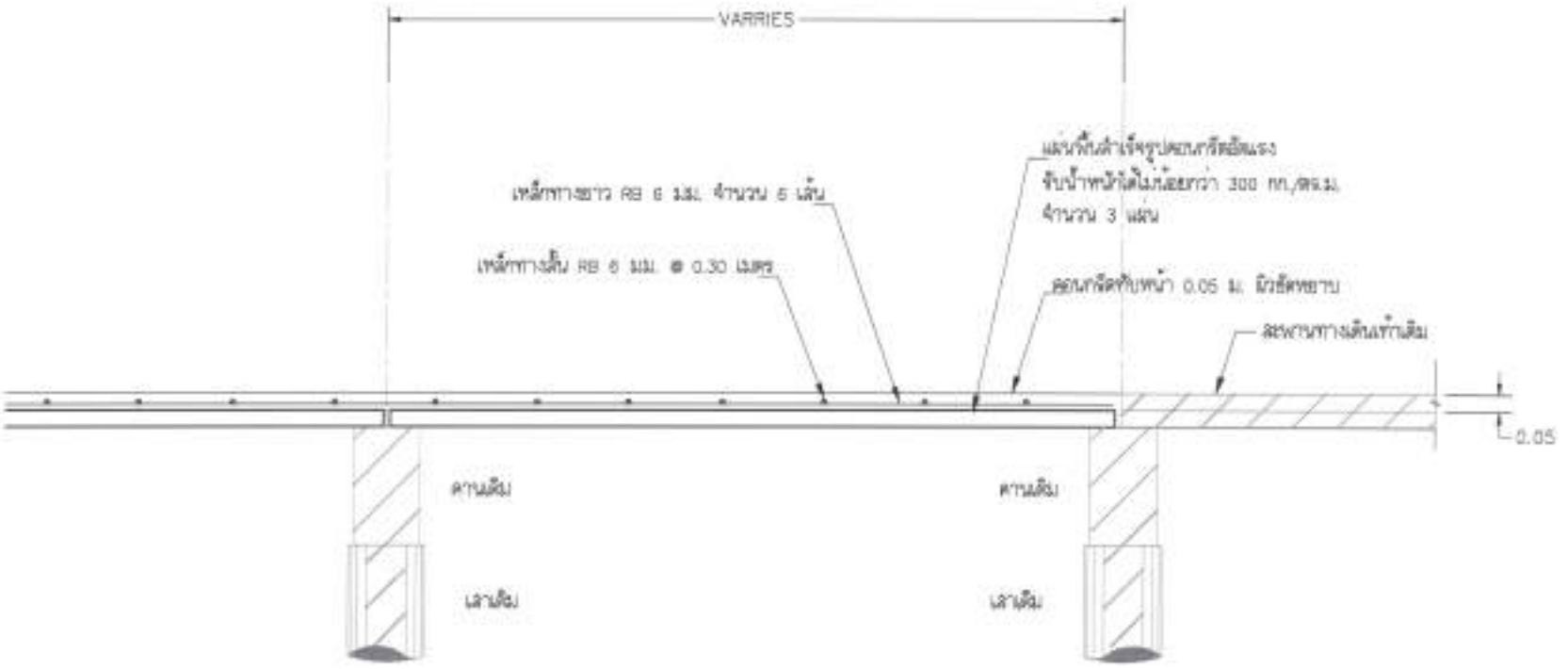


เทศบาลตำบลหนองบัวลำภู
 8. หนองบัวลำภู 40100 จ. หนองบัวลำภู
 โทร. 02-455-7136-7

จุดที่ 4 บริเวณบ้านบางวันดี ทองย้อย
 หมู่ที่ 4 ตำบลหนองบัวลำภู



รูปขยาย 8
 SCALE 1 : 20



รูปขยาย 9
 SCALE 1 : 20

หมายเหตุ
 จะดำเนินการเปลี่ยนชนิด
 วัสดุทางเท้าจากหินเป็นปูนซีเมนต์

โครงการ
 โครงการขุดและรองทางเดินเท้า
 หมู่ที่ 4 ตำบลหนองบัวลำภู (จำนวน 4 หมู่)
 จุดที่ 1 บริเวณบ้านหนองทราย หมู่ที่ 4 จุดที่ 1
 ลักษณะหน้าทาง ขนาดทางเดิน 1.00 เมตร
 ยาวประมาณ 20.00 เมตร
 จุดที่ 2 บริเวณหนองทราย หมู่ที่ 4
 ลักษณะหน้าทาง ขนาดทางเดิน 1.40 เมตร
 ยาวประมาณ 24.00 เมตร
 กว้างเดิน 1.00 เมตร ยาวประมาณ 3.00 เมตร
 จุดที่ 3 บริเวณบ้านหนองทราย หมู่ที่ 4
 ลักษณะหน้าทาง ขนาดทางเดิน 1.00 เมตร
 ยาวประมาณ 15.00 เมตร
 จุดที่ 4 บริเวณบ้านหนองทราย หมู่ที่ 4
 ลักษณะหน้าทาง ขนาดทางเดิน 1.00 เมตร
 ยาวประมาณ 25.00 เมตร
 จุดที่ 5 บริเวณหนองทราย หมู่ที่ 4
 ลักษณะหน้าทาง ขนาดทางเดิน 1.20 เมตร
 ยาวประมาณ 30.00 เมตร
 จุดที่ 6 บริเวณบ้านหนองทราย หมู่ที่ 4
 ลักษณะหน้าทาง ขนาดทางเดิน 1.00 เมตร
 ยาวประมาณ 15.00 เมตร

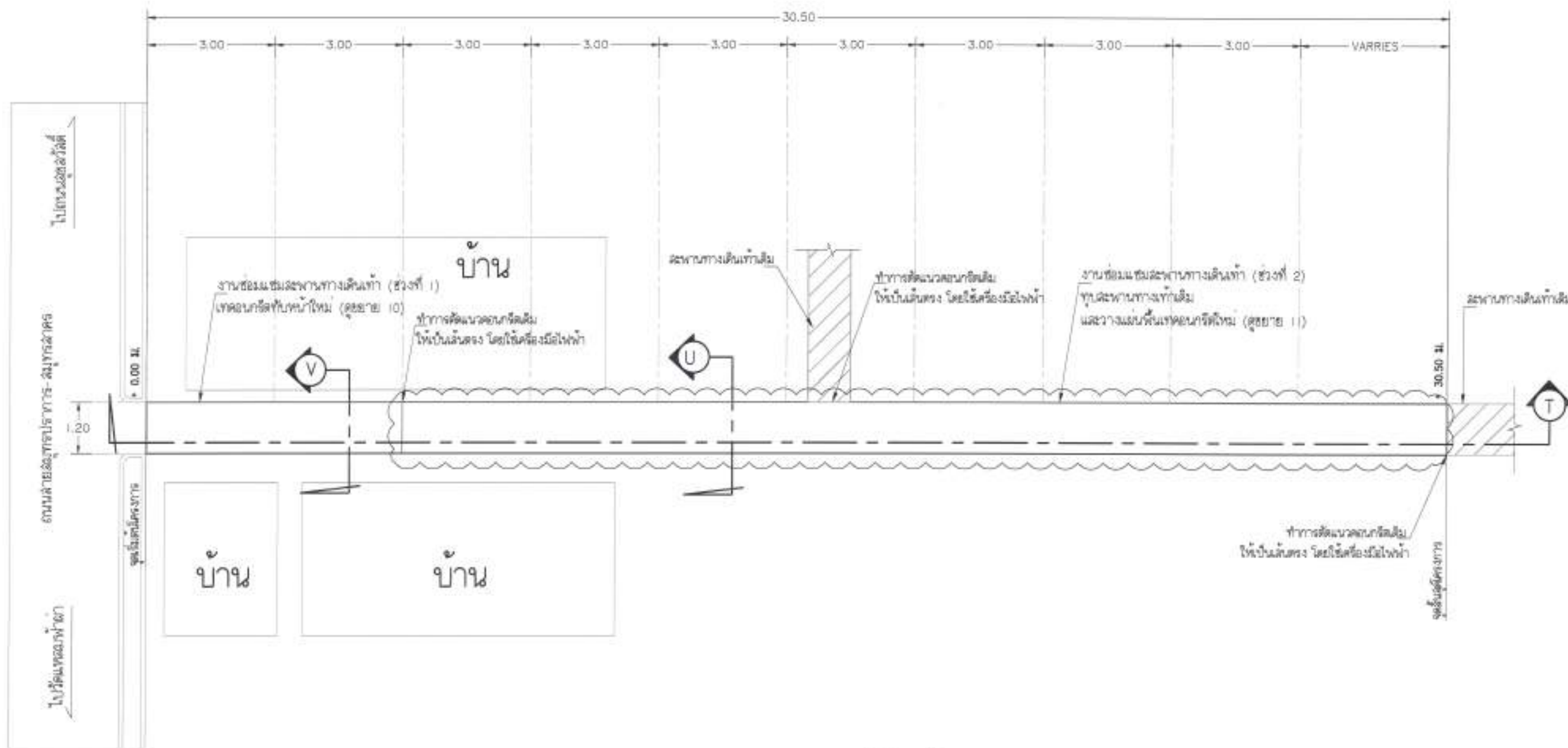
เขียนแบบ
 (นายศิริชัย ไชยสิงห์)
 ผู้ชำนาญการโยธา
 วิศวกร
 (นายบุญฤกษ์ วัฒน)
 หัวหน้าฝ่ายการโยธา
 ตรวจสอบ
 (นายอภิสิทธิ์ พงษ์สุพรรณ)
 หัวหน้าฝ่ายช่างโยธา
 ตรวจสอบ/วิศวกร
 (นายศิริชัย ช่างกันท์)
 ผู้ชำนาญการช่าง
 เห็นชอบ
 (นายวิฑูรย์ เข็มทอง)
 ปลัดเทศบาลตำบลหนองบัวลำภู
 อนุมัติ
 (นายณรงค์ชัย สิกข์พันธ์)
 นายกเทศมนตรีตำบลหนองบัวลำภู

แก้ไขแบบ
 วัน/เดือน/ปี :
 แผ่นที่ 25 จำนวนแผ่น 36



เทศบาลตำบลพนา
 อ.พนา จ.อุบลราชธานี
 10290 โทร. 02-453-7136-7

จุดที่ 5 บริเวณตรงข้ามบ้านหลายห้อง
 หมู่ที่ 5 ตำบลพนาพนา



แปลนสถานที่ก่อสร้าง

SCALE 1 : 100

หมายเหตุ

ขออนุญาตขุดเจาะและติดตั้ง
 สายเคเบิลไฟฟ้าไว้บนเสาไฟฟ้า

โครงการ

โครงการขุดและวางสายเคเบิลไฟฟ้า
 บริเวณบ้านใหม่ (บริเวณ 5 หมู่)

- จุดที่ 1 บริเวณบ้านใหม่ หมู่ที่ 5 ตำบลพนาพนา ขนาดสายเคเบิล 1.00 เมตร จำนวน 20.00 เมตร
- จุดที่ 2 บริเวณบ้านใหม่ หมู่ที่ 5 ตำบลพนาพนา ขนาดสายเคเบิล 1.00 เมตร จำนวน 24.50 เมตร
- จุดที่ 3 บริเวณบ้านใหม่ หมู่ที่ 5 ตำบลพนาพนา ขนาดสายเคเบิล 1.00 เมตร จำนวน 3.00 เมตร
- จุดที่ 4 บริเวณบ้านใหม่ หมู่ที่ 5 ตำบลพนาพนา ขนาดสายเคเบิล 1.00 เมตร จำนวน 3.00 เมตร
- จุดที่ 5 บริเวณบ้านใหม่ หมู่ที่ 5 ตำบลพนาพนา ขนาดสายเคเบิล 1.00 เมตร จำนวน 3.00 เมตร
- จุดที่ 6 บริเวณบ้านใหม่ หมู่ที่ 5 ตำบลพนาพนา ขนาดสายเคเบิล 1.00 เมตร จำนวน 3.00 เมตร
- จุดที่ 7 บริเวณบ้านใหม่ หมู่ที่ 5 ตำบลพนาพนา ขนาดสายเคเบิล 1.00 เมตร จำนวน 3.00 เมตร
- จุดที่ 8 บริเวณบ้านใหม่ หมู่ที่ 5 ตำบลพนาพนา ขนาดสายเคเบิล 1.00 เมตร จำนวน 3.00 เมตร
- จุดที่ 9 บริเวณบ้านใหม่ หมู่ที่ 5 ตำบลพนาพนา ขนาดสายเคเบิล 1.00 เมตร จำนวน 3.00 เมตร
- จุดที่ 10 บริเวณบ้านใหม่ หมู่ที่ 5 ตำบลพนาพนา ขนาดสายเคเบิล 1.00 เมตร จำนวน 3.00 เมตร

เขียนแบบ

(นายวิจิตร โขสิงห์)
 ผู้เขียนแบบ

สำรวจ

(นายปริญญา วัฒนา)
 หัวหน้าฝ่ายสำรวจ

ตรวจสอบ

(นายอภิสิทธิ์ พงศ์คุณ)
 หัวหน้าฝ่ายช่างเทคนิค

ตรวจสอบ/วิศวกร

(นายวิศิษฐ์ ชวกรนท์)
 ผู้อำนวยการช่าง

เขียนแบบ

(นายวิสิทธิ์ ธีรทอง)
 รับผิดชอบตำบลพนาพนา

อนุมัติ

(นายเฉลิมพล สิทธิพันธุ์)
 นายกเทศมนตรีตำบลพนาพนา

แก้ไขแบบ

วันที่แก้ไข :

วันที่แก้ไข :

วันที่แก้ไข :

วันที่แก้ไข :

วันที่แก้ไข :

วันที่แก้ไข :

วันที่แก้ไข :

วันที่แก้ไข :

วันที่แก้ไข :

วันที่แก้ไข :

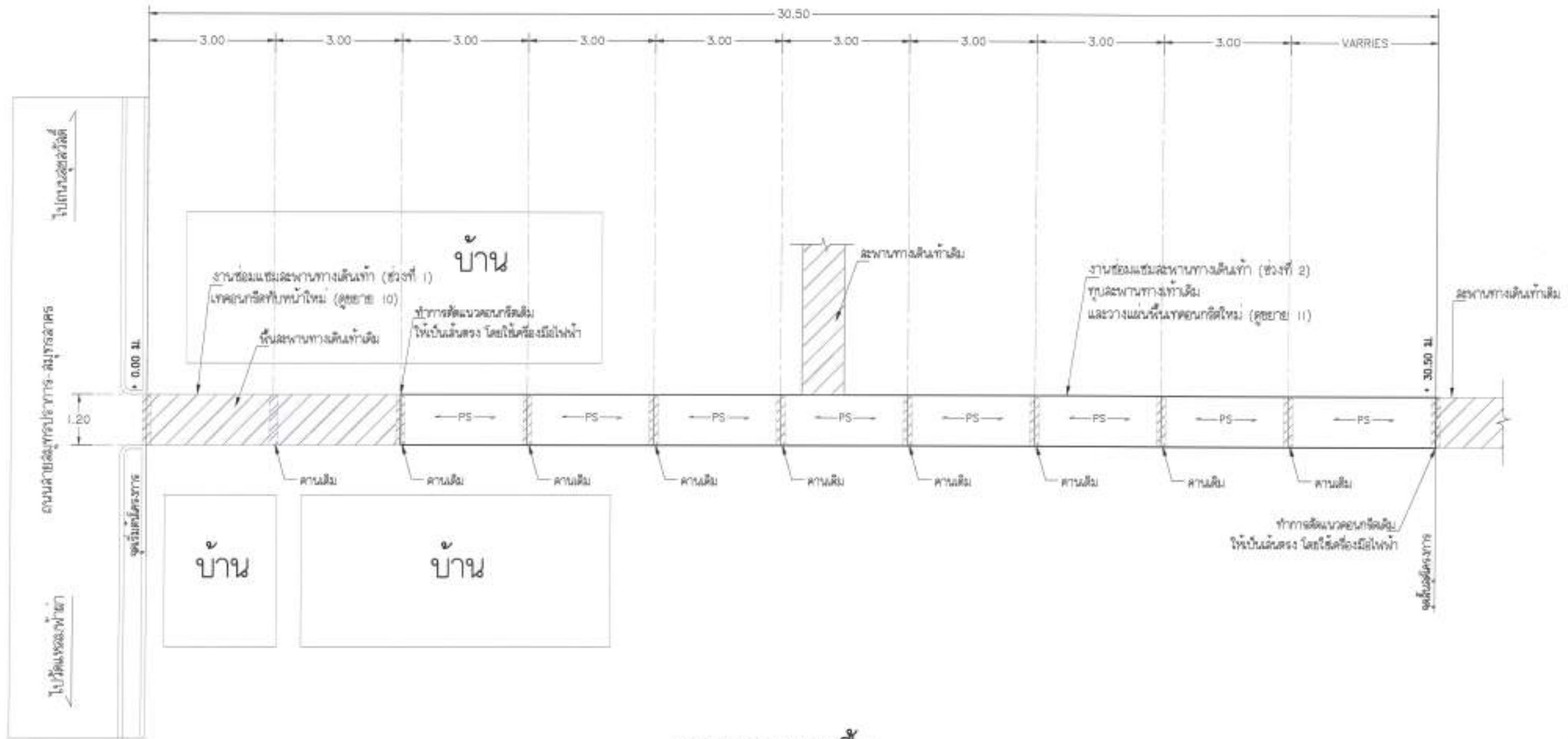
วันที่แก้ไข :

แผ่นที่	จำนวนแผ่น
26	36

จุดที่ 5 บริเวณตรงข้ามร้านลาวยิ่ง
หมู่ที่ 5 ตำบลแหลมฟ้าผ่า



เทศบาลตำบลแหลมฟ้าผ่า
อำเภอเมืองจันทบุรี ๙ หมู่เทศบาล
10290 โทร. 02-453-7136-7



แปลนคานและพื้น
SCALE 1 : 100

หมายเหตุ
จะดำเนินการเขียนลงนิตินิต
ตามสภาพพื้นที่จริง

โครงการ
โครงการขออนุญาตก่อสร้าง
อาคารพาณิชย์ (จำนวน ๙ ชุด)
ชุดที่ 1 บริเวณถนนสุขุมวิท หมู่ที่ 5
จำนวนอาคาร ๑ อาคาร กว้าง ๓.๐๐ เมตร
ยาว ๓.๐๐ เมตร
ชุดที่ 2 บริเวณถนนสุขุมวิท หมู่ที่ 5
จำนวนอาคาร ๑ อาคาร กว้าง ๓.๐๐ เมตร
ยาว ๓.๐๐ เมตร
ชุดที่ 3 บริเวณถนนสุขุมวิท หมู่ที่ 5
จำนวนอาคาร ๑ อาคาร กว้าง ๓.๐๐ เมตร
ยาว ๓.๐๐ เมตร
ชุดที่ 4 บริเวณถนนสุขุมวิท หมู่ที่ 5
จำนวนอาคาร ๑ อาคาร กว้าง ๓.๐๐ เมตร
ยาว ๓.๐๐ เมตร
ชุดที่ 5 บริเวณถนนสุขุมวิท หมู่ที่ 5
จำนวนอาคาร ๑ อาคาร กว้าง ๓.๐๐ เมตร
ยาว ๓.๐๐ เมตร
ชุดที่ 6 บริเวณถนนสุขุมวิท หมู่ที่ 5
จำนวนอาคาร ๑ อาคาร กว้าง ๓.๐๐ เมตร
ยาว ๓.๐๐ เมตร
ชุดที่ 7 บริเวณถนนสุขุมวิท หมู่ที่ 5
จำนวนอาคาร ๑ อาคาร กว้าง ๓.๐๐ เมตร
ยาว ๓.๐๐ เมตร
ชุดที่ 8 บริเวณถนนสุขุมวิท หมู่ที่ 5
จำนวนอาคาร ๑ อาคาร กว้าง ๓.๐๐ เมตร
ยาว ๓.๐๐ เมตร
ชุดที่ 9 บริเวณถนนสุขุมวิท หมู่ที่ 5
จำนวนอาคาร ๑ อาคาร กว้าง ๓.๐๐ เมตร
ยาว ๓.๐๐ เมตร

นายกเทศมนตรี
(นายวิศิษฐ์ โชติสิงห์)
ผู้ว่าราชการเมือง

สำรวจ
(นายปริญญา วัฒน)
หัวหน้าฝ่ายช่างโยธา

ตรวจสอบ
(นายอภิสิทธิ์ พงศ์คุณ)
หัวหน้าฝ่ายช่างโยธา

ตรวจสอบ/วิศวกร
(นายวิศิษฐ์ ชวกรนท์)
ผู้อำนวยการช่าง

เห็นชอบ
(นายวิศิษฐ์ ชวกรนท์)
นายกเทศมนตรีตำบลแหลมฟ้าผ่า

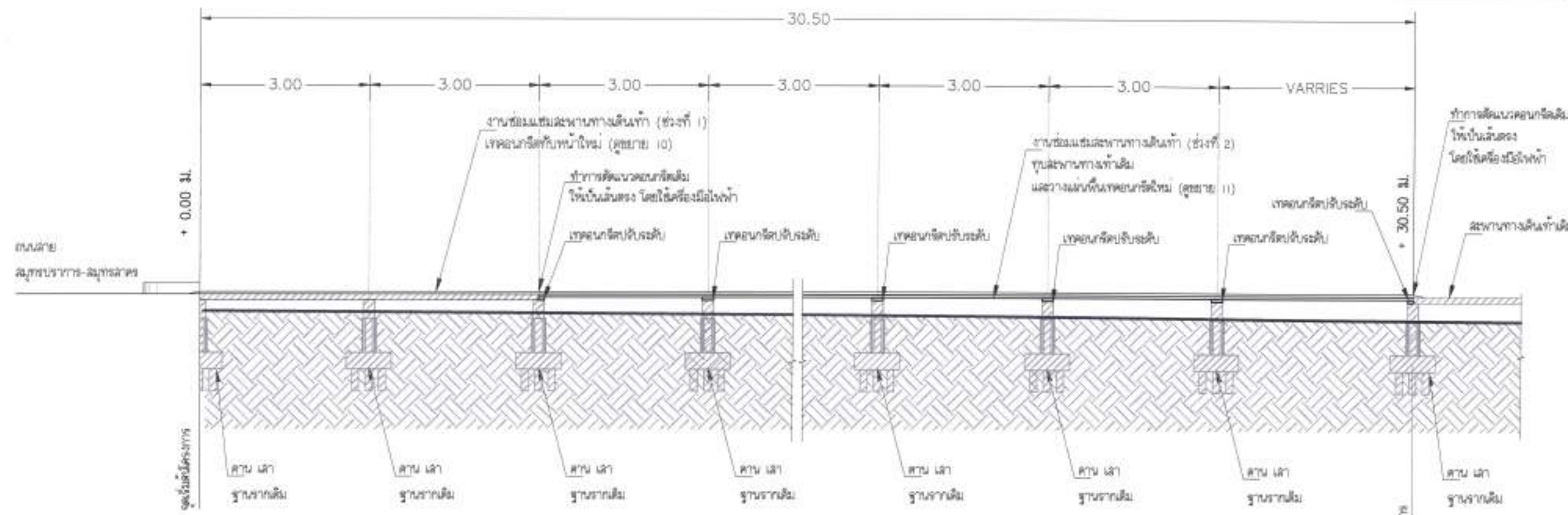
อนุมัติ
(นายอภิสิทธิ์ พงศ์คุณ)
นายกเทศมนตรีตำบลแหลมฟ้าผ่า

นายกเทศมนตรี
วัน/เดือน/ปี :

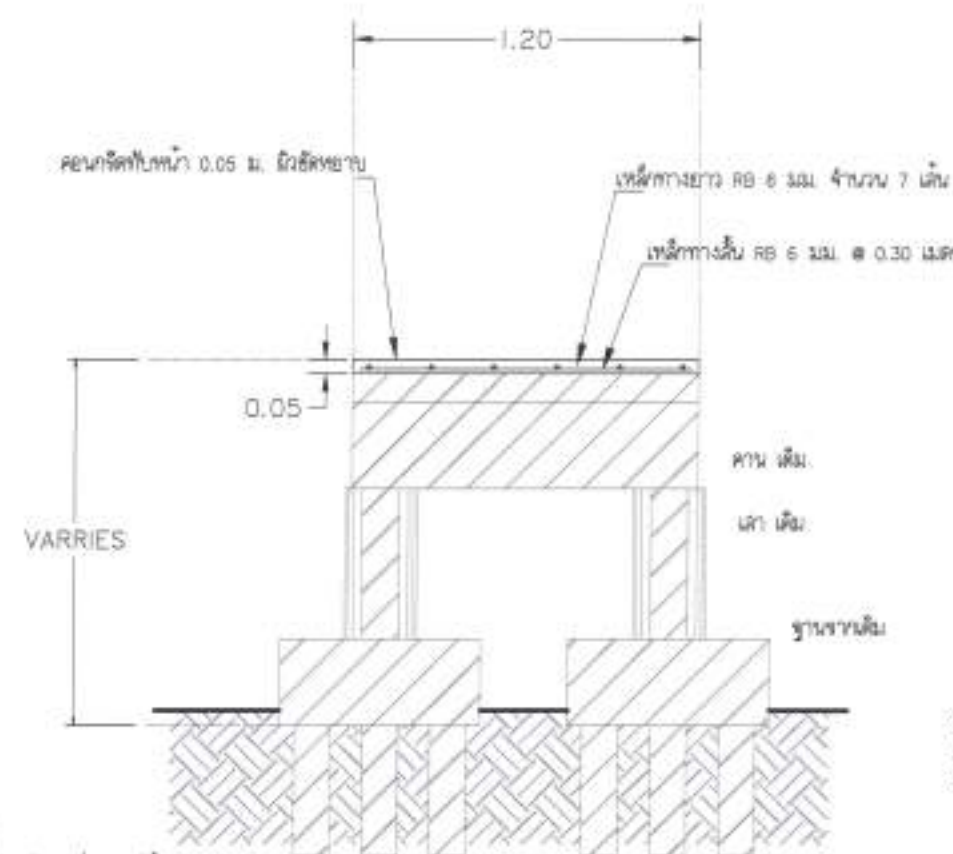
จุดที่ 5 บริเวณตงข้ามบ้านเลขที่ ๓
จุดที่ 5 สานคานเหล็ก



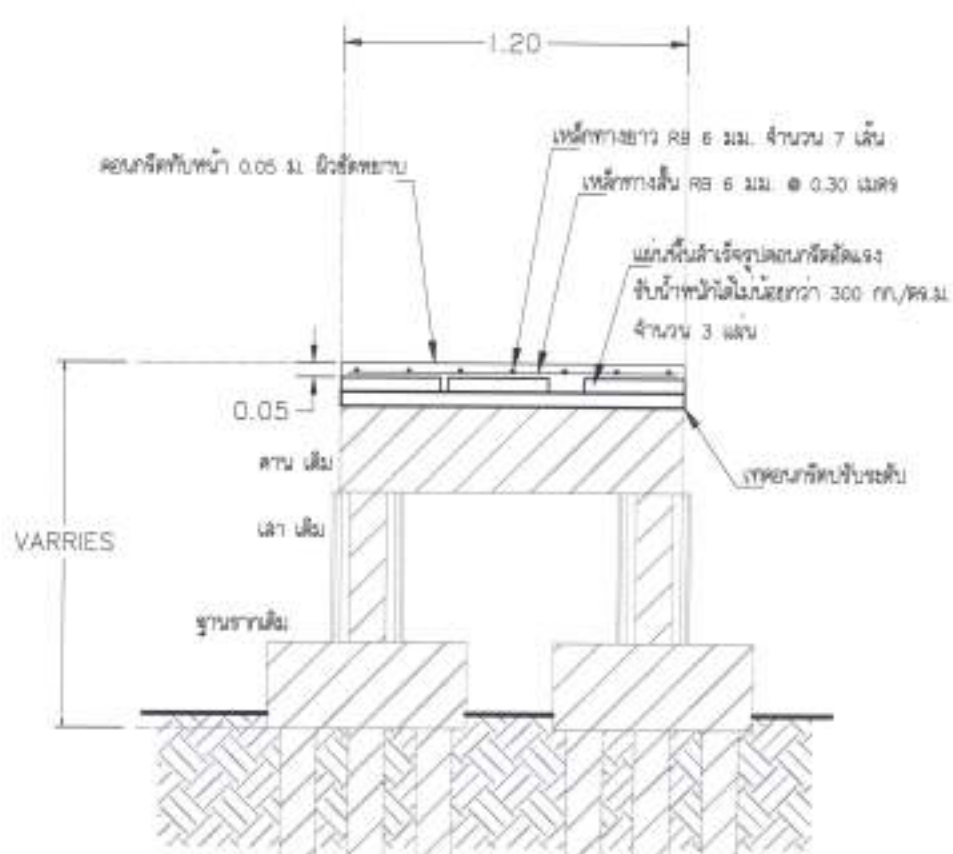
ภาควิชาวิศวกรรมโยธา
มหาวิทยาลัยจุฬาลงกรณ์
10290 โทร. 02-453-7136-7



รูปตัด T-T
SCALE 1 : 70



รูปตัด V-V
SCALE 1 : 25



รูปตัด U-U
SCALE 1 : 25

หมายเหตุ
ขออนุญาตเปลี่ยนแปลงได้
ตามสภาพที่งานขึ้นอยู่กับความเหมาะสม


- โครงการ
โครงการซ่อมแซมสะพานคอนกรีตเสริมเหล็ก
สะพานมิตรภาพ (ข้าม) ๓๑
- จุดที่ 1 บริเวณบ้านเลขที่ ๓๓๓ จุดที่ ๑ สานคานเหล็ก ขนาดกว้าง ๑.๐๐ เมตร ยาว ๒๓.๐๐ เมตร
 - จุดที่ ๒ บริเวณถนนซอย จุดที่ ๒ สานคานเหล็ก ขนาดกว้าง ๑.๕๐ เมตร ยาว ๒๔.๕๐ เมตร กว้าง ๑.๐๐ เมตร ยาว ๓.๐๐ เมตร
 - จุดที่ ๓ บริเวณบ้านเลขที่ ๓๓๓ จุดที่ ๓ สานคานเหล็ก ขนาดกว้าง ๑.๐๐ เมตร ยาว ๒๓.๐๐ เมตร
 - จุดที่ ๔ บริเวณบ้านเลขที่ ๓๓๓ จุดที่ ๔ สานคานเหล็ก ขนาดกว้าง ๑.๐๐ เมตร ยาว ๒๓.๐๐ เมตร
 - จุดที่ ๕ บริเวณถนนซอย จุดที่ ๕ สานคานเหล็ก ขนาดกว้าง ๑.๕๐ เมตร ยาว ๒๔.๕๐ เมตร
 - จุดที่ ๖ บริเวณบ้านเลขที่ ๓๓๓ จุดที่ ๖ สานคานเหล็ก ขนาดกว้าง ๑.๐๐ เมตร ยาว ๒๓.๐๐ เมตร

เขียนแบบ		(นายสิทธิชัย สิริสิทธิ์) ผู้ช่วยนายช่างโยธา
สำรวจ		(นายพิชญ์ญา สิริชัย) หัวหน้าช่างโยธา
ตรวจสอบ/วิศวกร		(นายสิทธิชัย สิริสิทธิ์) ผู้อำนวยการกองช่าง
เห็นชอบ		(นายสิทธิชัย สิริสิทธิ์) ปลัดเทศบาลตำบลหนองบัวลำภู
อนุมัติ		(นายสิทธิชัย สิริสิทธิ์) นายกเทศมนตรีตำบลหนองบัวลำภู
แก้ไขแบบ		
รับเงินเดือน		
แผ่นที่	28	จำนวนแผ่น 36




เทศบาลตำบลแหลมฟ้าผ่า
 อำเภอเมืองฯ จ.สมุทรปราการ
 10290 โทร. 02-453-7136-7

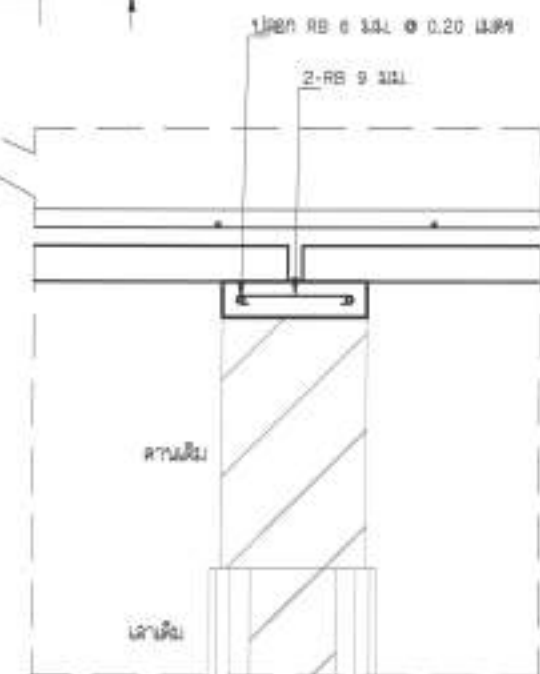
จุดที่ 5 บริเวณตรงข้ามร้านขายจิ้ง
 หมู่ที่ 5 ตำบลแหลมฟ้าผ่า



รูปขยาย 10
 SCALE 1 : 20



รูปขยาย 11
 SCALE 1 : 20



YB12EATBQ
 วิศวกรโครงการ
 วิศวกรควบคุมการก่อสร้าง

โครงการ
 โครงการซ่อมแซมสะพานทางเดินเท้า
 สะพานลัดหน้า (จำนวน 4 จุด)
 จุดที่ 1 บริเวณปากคลองชลประทาน หมู่ที่ 2 ตำบลแหลมฟ้าผ่า ขนาดทางเดิน 1.00 เมตร ความยาว 20.00 เมตร
 จุดที่ 2 บริเวณคลองชลประทาน หมู่ที่ 3 ตำบลแหลมฟ้าผ่า ขนาดทางเดิน 1.00 เมตร ความยาว 24.00 เมตร กว้างผิว 1.00 เมตร ความยาว 3.00 เมตร
 จุดที่ 3 บริเวณปากคลองชลประทาน หมู่ที่ 3 ตำบลแหลมฟ้าผ่า ขนาดทางเดิน 1.00 เมตร ความยาว 18.00 เมตร
 จุดที่ 4 บริเวณปากคลองชลประทาน หมู่ที่ 4 ตำบลแหลมฟ้าผ่า ขนาดทางเดิน 1.00 เมตร ความยาว 20.00 เมตร
 จุดที่ 5 บริเวณปากคลองชลประทาน หมู่ที่ 5 ตำบลแหลมฟ้าผ่า ขนาดทางเดิน 1.00 เมตร ความยาว 30.00 เมตร
 จุดที่ 6 บริเวณปากคลองชลประทาน หมู่ที่ 6 ตำบลแหลมฟ้าผ่า ขนาดทางเดิน 1.00 เมตร ความยาว 18.00 เมตร

เขียนแบบ
 (นางวิศิษฐ์ ไชยรัตน์)
 วิศวกร
 (นายสุวิทย์ วัฒนาก)
 วิศวกร
 (นายอภิสิทธิ์ พงษ์สุพรรณ)
 วิศวกร
 (นายวิศิษฐ์ อรรถานนท์)
 วิศวกร
 (นายวิฑูรย์ เจริญทอง)
 วิศวกร
 (นายสมิทธิภรณ์ สิกขิพันธ์)
 วิศวกร

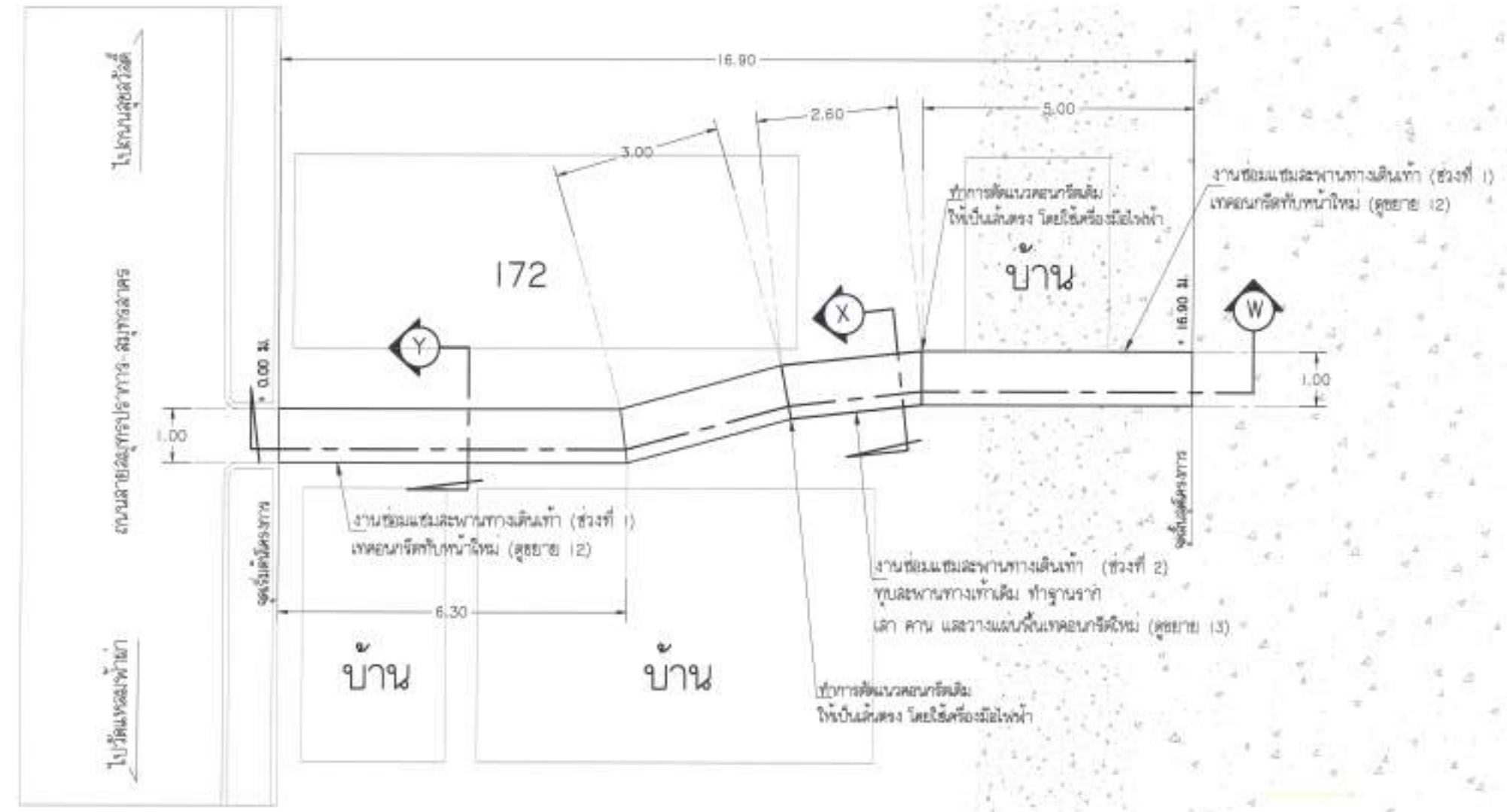
หน้า 29	จำนวนหน้า 36
------------	-----------------



จุดที่ 6 บริเวณบ้านนายลาคร ศิษยานุ
หมู่ที่ 6 ตำบลแหลมฟ้าผ่า



เทศบาลตำบลแหลมฟ้าผ่า
อำเภอเมืองฉะเชิงเทรา จังหวัดฉะเชิงเทรา
10200 โทร. 02-453-7136-7



ค ส อ ง ส ร ร พ ล ้า ผ ล

แปลนสถานที่ก่อสร้าง

SCALE 1 : 100

หมายเหตุ
ขอสงวนสิทธิ์ในกรณี
ศาลากลางบ้านขึ้นอยู่ในความดูแล

โครงการ
โครงการซ่อมแซมสะพานทางเดินเท้า
และติดตั้งไฟฟ้า (จำนวน 3 ชุด)
จุดที่ 1 บริเวณบ้านนายลาคร หมู่ที่ 6
ตำบลแหลมฟ้าผ่า อำเภอเมืองฉะเชิงเทรา
จังหวัดฉะเชิงเทรา 10200 โทร. 02-453-7136-7

เขียนแบบ
(นายสิทธิ โขสิทธิ์)
ผู้ควบคุมงานก่อสร้าง

สำรวจ
(นายปรีดีเทพ วัฒน)
หัวหน้าช่างสำรวจ

ตรวจสอบ
(นายวิสิทธิ์ พงษ์คุณ)
หัวหน้าช่างเขียนแบบ

ตรวจสอบ/วิศวกร
(นายศักดิ์สิทธิ์ ชวกรบาท)
ผู้อำนวยการก่อสร้าง

เห็นชอบ
(นายวิสิทธิ์ เจริญทอง)
ปลัดเทศบาลตำบลแหลมฟ้าผ่า

อนุมัติ
(นายณรงค์เดช สิกขังใหญ่)
นายกเทศมนตรีตำบลแหลมฟ้าผ่า

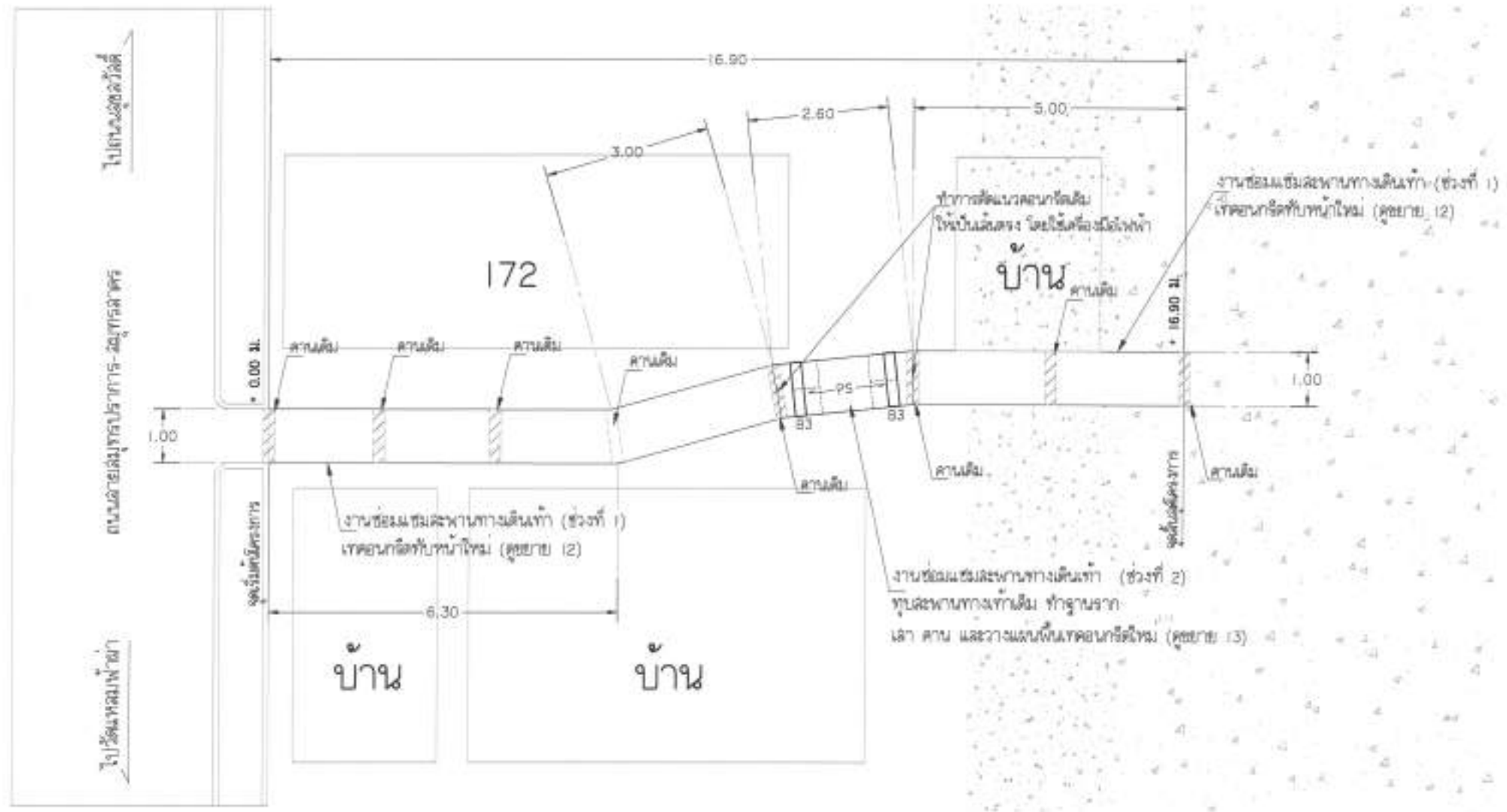
แก้ไขแบบ
วันเดือนปี :

แผ่นที่	จำนวนแผ่น
30	36

จุดที่ 6 บริเวณบ้านนายล่าคร ศึกษาผล
หมู่ที่ 6 ตำบลแหลมฟ้าผ่า



เทศบาลตำบลแหลมฟ้าผ่า
8.พรหมบุรีชัย จ.สมุทรปราการ
10280 โทร. 02-453-7136-7



ค ล อ ง ล ร ร พ ล ่า ม ี ต

แปลนคานและพื้น
SCALE 1 : 100

หมายเหตุ
ขอสงวนสิทธิ์ในแปลนนี้
หากมีการทักท้วงขึ้นอยู่ความเหมาะสม

โครงการ
โครงการขออนุญาตขุดดินทำ
ถนนใหม่ (จำนวน ๑ ไร่)

จุดที่ 1 บริเวณบ้านนายล่าคร หมู่ที่ 6 ตำบลแหลมฟ้าผ่า ขนาดที่ดิน 1.00 ไร่
จุดที่ 2 บริเวณบ้านนายล่าคร หมู่ที่ 6 ตำบลแหลมฟ้าผ่า ขนาดที่ดิน 1.00 ไร่
จุดที่ 3 บริเวณบ้านนายล่าคร หมู่ที่ 6 ตำบลแหลมฟ้าผ่า ขนาดที่ดิน 1.00 ไร่
จุดที่ 4 บริเวณบ้านนายล่าคร หมู่ที่ 6 ตำบลแหลมฟ้าผ่า ขนาดที่ดิน 1.00 ไร่
จุดที่ 5 บริเวณบ้านนายล่าคร หมู่ที่ 6 ตำบลแหลมฟ้าผ่า ขนาดที่ดิน 1.00 ไร่
จุดที่ 6 บริเวณบ้านนายล่าคร หมู่ที่ 6 ตำบลแหลมฟ้าผ่า ขนาดที่ดิน 1.00 ไร่

เขียนแบบ
(นายวิศิษฐ์ ไชยสิทธิ์)
ผู้ช่วยนายช่างโยธา

สำรวจ
(นายวิศิษฐ์ ไชยสิทธิ์)
หัวหน้าช่างโยธา

ตรวจออกแบบ
(นายวิศิษฐ์ ไชยสิทธิ์)
หัวหน้าช่างโยธา

ตรวจออกแบบ/วิศวกร
(นายวิศิษฐ์ ไชยสิทธิ์)
ผู้ควบคุมการก่อสร้าง

เห็นชอบ
(นายวิศิษฐ์ ไชยสิทธิ์)
นายกเทศมนตรีตำบลแหลมฟ้าผ่า

อนุมัติ
(นายวิศิษฐ์ ไชยสิทธิ์)
นายกเทศมนตรีตำบลแหลมฟ้าผ่า

แก้ไขแบบ

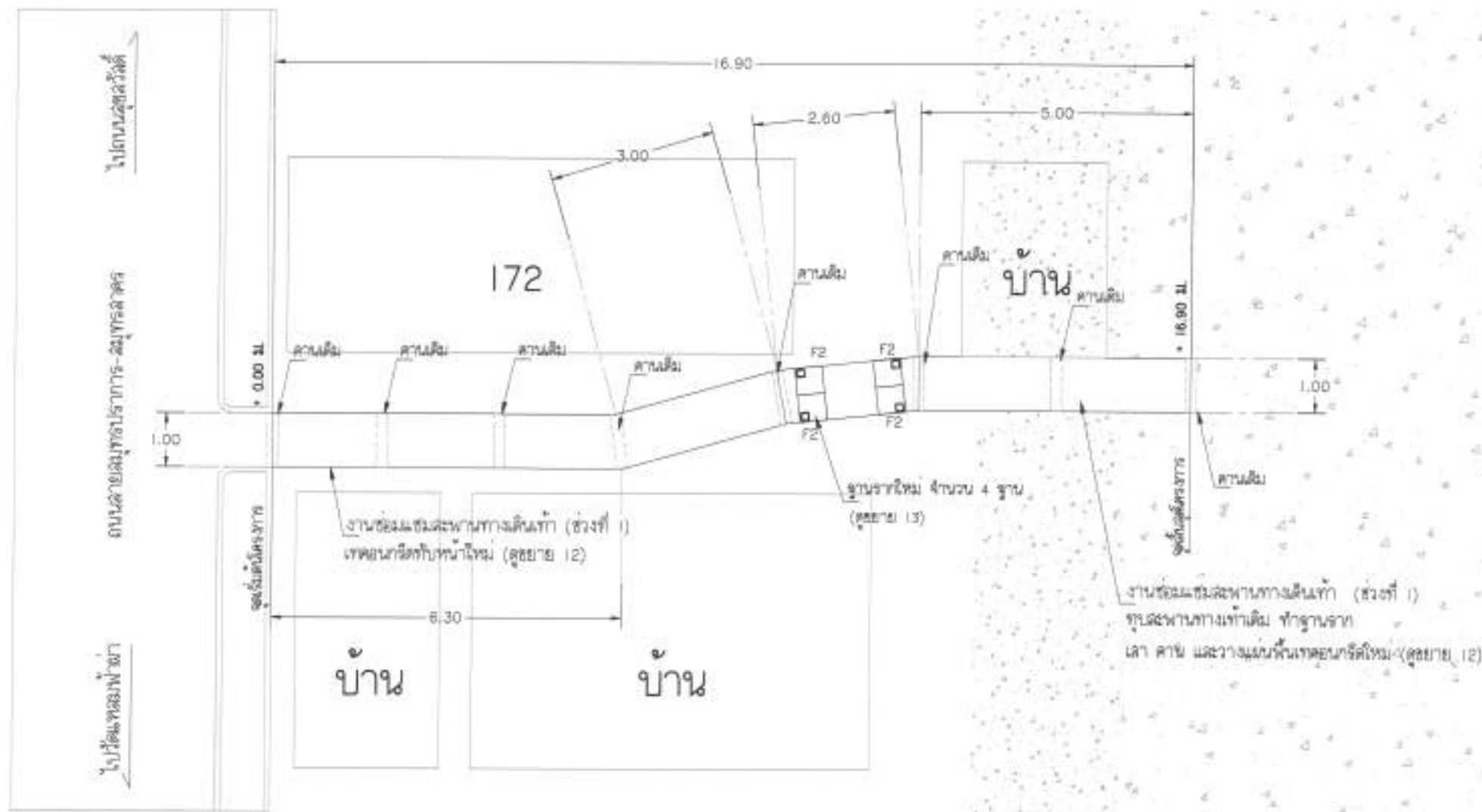
วัน/เดือน/ปี :

แผ่นที่	จำนวนแผ่น
31	36

จุดที่ 6 บริเวณบ้านนายล่าคร ศึกษาผล
หมู่ที่ 6 ตำบลหนองพำเก่า



เทศบาลตำบลหนองพำเก่า
อ.หนองปรือเจียจ.สมุทรสงคราม
10290 โทร. 02-453-7136-7



ต ล อ ง ล ส ร พ ล่า มี มิ ต

แปลนเสาและฐานราก
SCALE 1 : 100

หมายเหตุ
ขอสงวนสิทธิ์ในแปลนที่ได้
ตามลักษณะที่ปรากฏในรูป/ความเหมาะสม

โครงการ
โครงการขออนุญาตก่อสร้าง
และปรับปรุงที่ดิน (จำนวน ๑ ชุด)
หมู่ที่ ๖ บริเวณบ้านนายล่าคร หมู่ที่ ๖
ตำบลหนองพำ อำเภอหนองปรือ 10290 และ
อำเภอเมือง ๓๐.๓๐ และ
หมู่ที่ ๖ บริเวณหนองปรือ หมู่ที่ ๖
ตำบลหนองพำ อำเภอเมือง 1.๐๐ และ
อำเภอเมือง ๒4.50 และ
อำเภอเมือง 1.๐๐ และ อำเภอเมือง 3.00 และ
หมู่ที่ ๖ บริเวณบ้านนายล่าคร หมู่ที่ ๖
ตำบลหนองพำ อำเภอเมือง 1.๐๐ และ
อำเภอเมือง 18.20 และ
หมู่ที่ ๖ บริเวณบ้านนายล่าคร หมู่ที่ ๖
ตำบลหนองพำ อำเภอเมือง 1.๐๐ และ
อำเภอเมือง 20.30 และ
หมู่ที่ ๖ บริเวณบ้านนายล่าคร หมู่ที่ ๖
ตำบลหนองพำ อำเภอเมือง 1.๐๐ และ
อำเภอเมือง 20.30 และ
หมู่ที่ ๖ บริเวณบ้านนายล่าคร ศึกษาผล หมู่ที่ ๖
ตำบลหนองพำ อำเภอเมือง 1.๐๐ และ
อำเภอเมือง 18.00 และ

เขียนแบบ
(นายพิชัย ไชยดี)
ผู้ชำนาญช่างเขียน

สำรวจ
(นายปริญญา วัฒน)
หัวหน้าช่างสำรวจ

ตรวจสอบ
(นายอภิสิทธิ์ พงษ์สุข)
หัวหน้าช่างควบคุมการก่อสร้าง

ตรวจสอบ/วิศวกร
(นายพิชัย ธงกานนท์)
ผู้อำนวยการก่อสร้าง

เห็นชอบ
(นายอภิสิทธิ์ เจริญทอง)
ปลัดเทศบาลตำบลหนองพำเก่า

อนุมัติ
(นายเฉลิมพล สิงห์ใหญ่)
นายกเทศมนตรีตำบลหนองพำเก่า

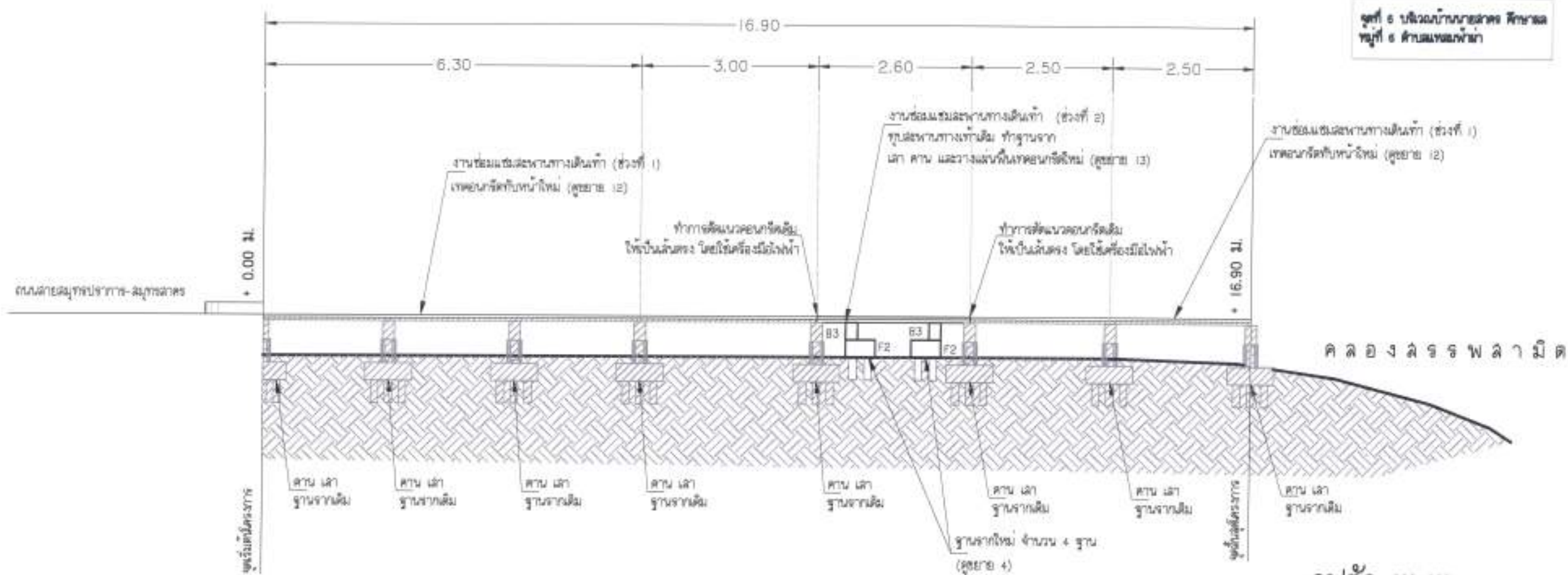
แก้ไขแบบ
วันเดือนปี :

แผ่นที่	จำนวนแผ่น
32	38

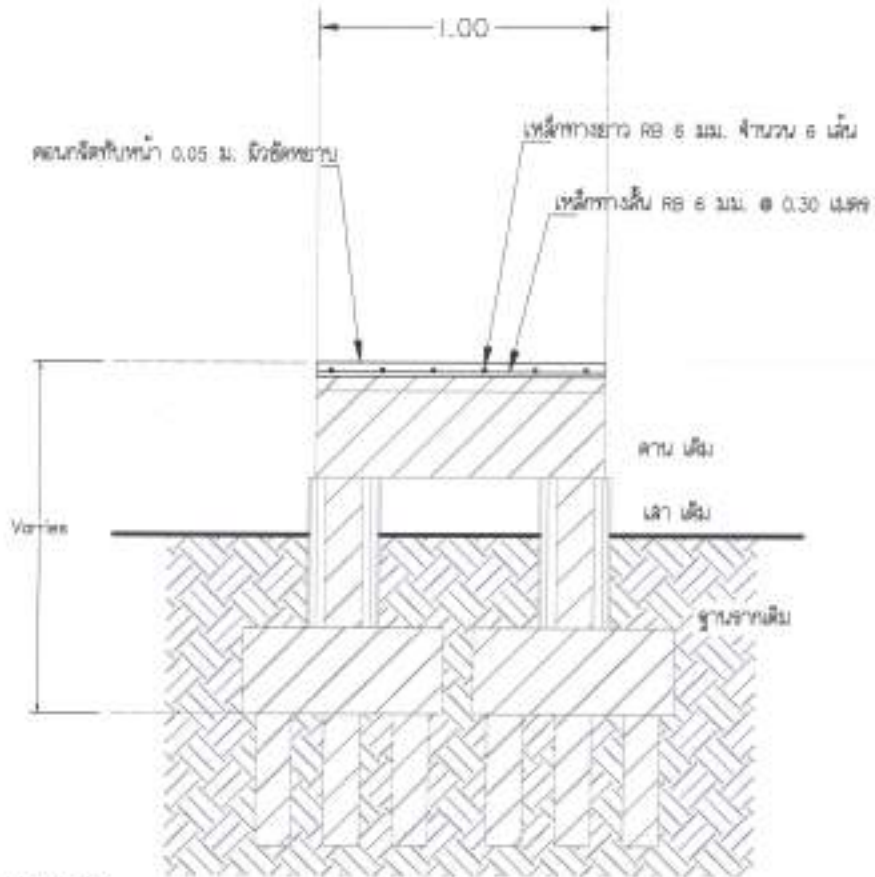


เทศบาลนครนนทบุรี
 8.หอประชุมเจ้า จุลราชบพิตร
 10290 โทร. 02-453-7136-7

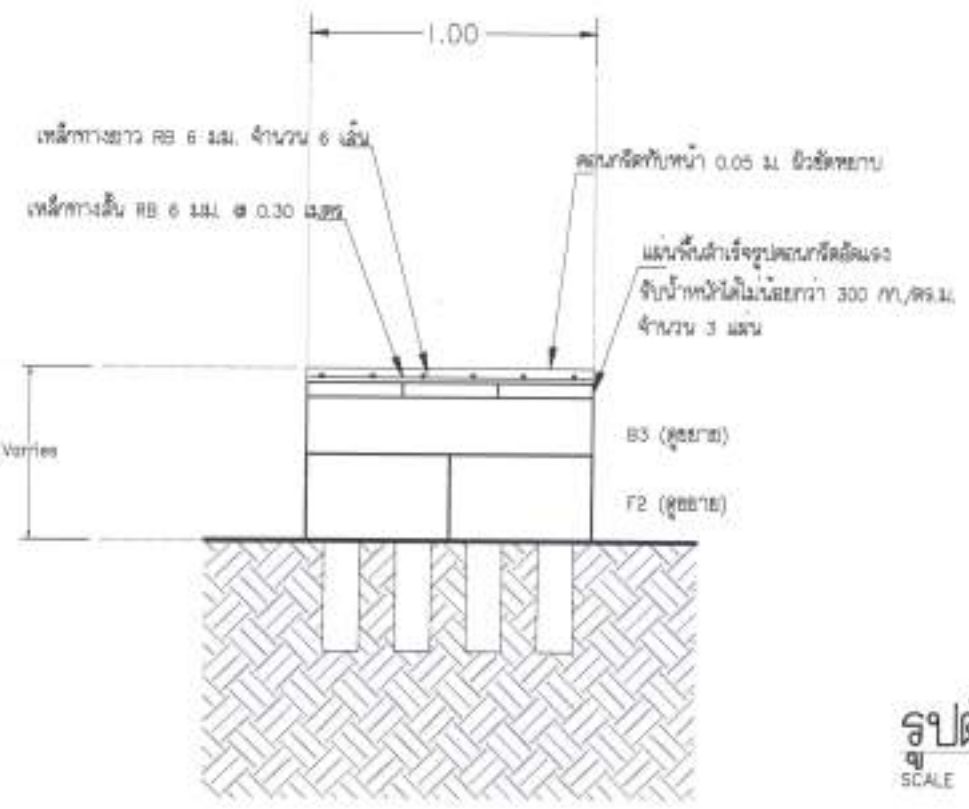
ชุดที่ 6 บริเวณบ้านนาหลวง ซีกขวา
 ชุดที่ 6 ส่วนแนวหน้า



รูปตัด W-W
 SCALE 1 : 75



รูปตัด Y-Y
 SCALE 1 : 25



รูปตัด X-X
 SCALE 1 : 25

- โครงการ
 โครงการซ่อมแซมสะพานทางเดินเท้า
 ซอยศรีนครินทร์ (จำนวน 4 ชุด)
- ชุดที่ 1 บริเวณบ้านนาหลวง ชุดที่ 1
 ส่วนแนวหน้า ขนาดกว้าง 1.00 เมตร
 ยาว 20.00 เมตร
- ชุดที่ 2 บริเวณซอยศรีนครินทร์ ชุดที่ 2
 ส่วนแนวหน้า ขนาดกว้าง 1.40 เมตร
 ยาว 24.50 เมตร
 ส่วนแนวหลัง 1.00 เมตร ยาว 20.00 เมตร
- ชุดที่ 3 บริเวณบ้านนาหลวง ซีกขวา ชุดที่ 3
 ส่วนแนวหน้า ขนาดกว้าง 1.00 เมตร
 ยาว 20.00 เมตร
- ชุดที่ 4 บริเวณบ้านนาหลวง ซีกขวา ชุดที่ 4
 ส่วนแนวหน้า ขนาดกว้าง 1.00 เมตร
 ยาว 20.00 เมตร
- ชุดที่ 5 บริเวณซอยศรีนครินทร์ ชุดที่ 5
 ส่วนแนวหน้า ขนาดกว้าง 1.00 เมตร
 ยาว 20.00 เมตร
- ชุดที่ 6 บริเวณบ้านนาหลวง ซีกขวา ชุดที่ 6
 ส่วนแนวหน้า ขนาดกว้าง 1.00 เมตร
 ยาว 20.00 เมตร

เขียนแบบ
 (นายวิศิษฐ์ ไชยสิทธิ์)
 ผู้ชำนาญช่างเขียน

สำรวจ
 (นายวิศิษฐ์ ไชยสิทธิ์)
 หัวหน้าช่างสำรวจ

ตรวจสอบ
 (นายสมศักดิ์ พงษ์สุวรรณ)
 หัวหน้าช่างควบคุม

ตรวจสอบ/วิศวกร
 (นายวิศิษฐ์ ไชยสิทธิ์)
 ผู้อำนวยการช่าง

เห็นชอบ
 (นายวิศิษฐ์ ไชยสิทธิ์)
 ปลัดเทศบาลนครนนทบุรี

อนุมัติ
 (นายสมศักดิ์ พงษ์สุวรรณ)
 นายเทศมนตรีเทศบาลนครนนทบุรี

แก้ไขแบบ

วัน/เดือน/ปี :

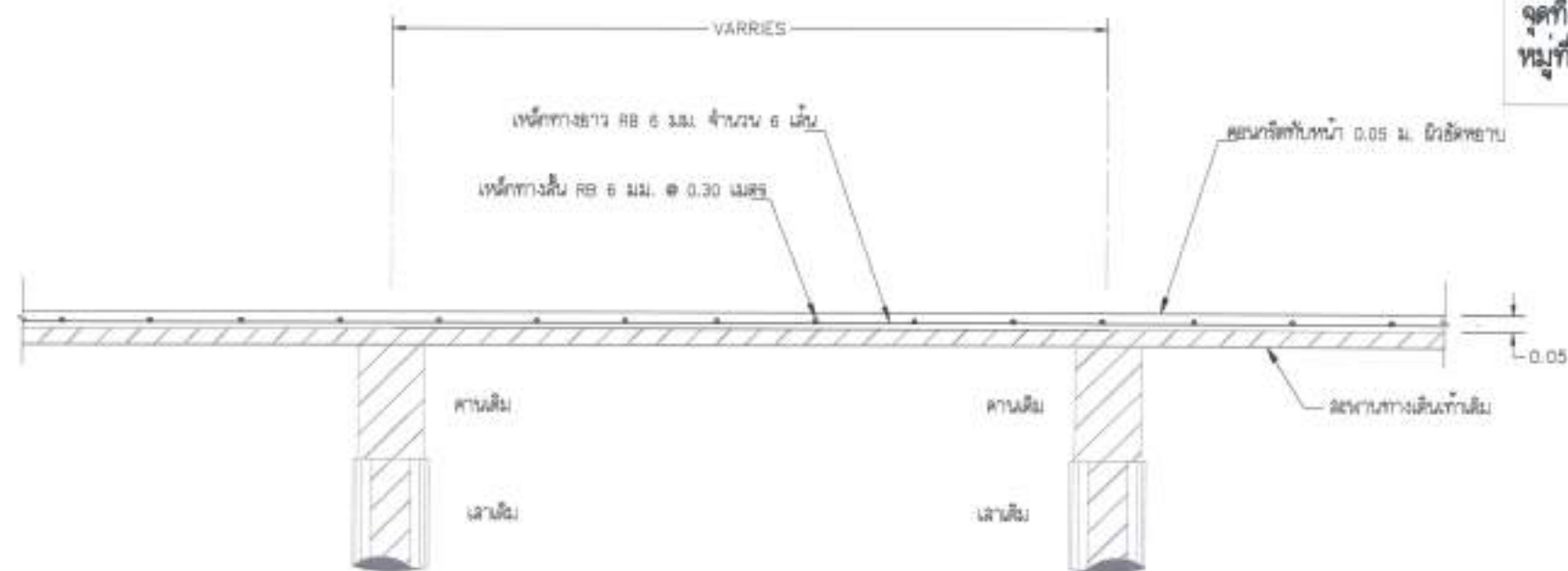
แผ่นที่	จำนวนแผ่น
33	36

หมายเหตุ
 งานนี้อาจมีการเปลี่ยนแปลงได้
 ตามสภาพหน้างานในรูปวิศวกรรมประกอบ

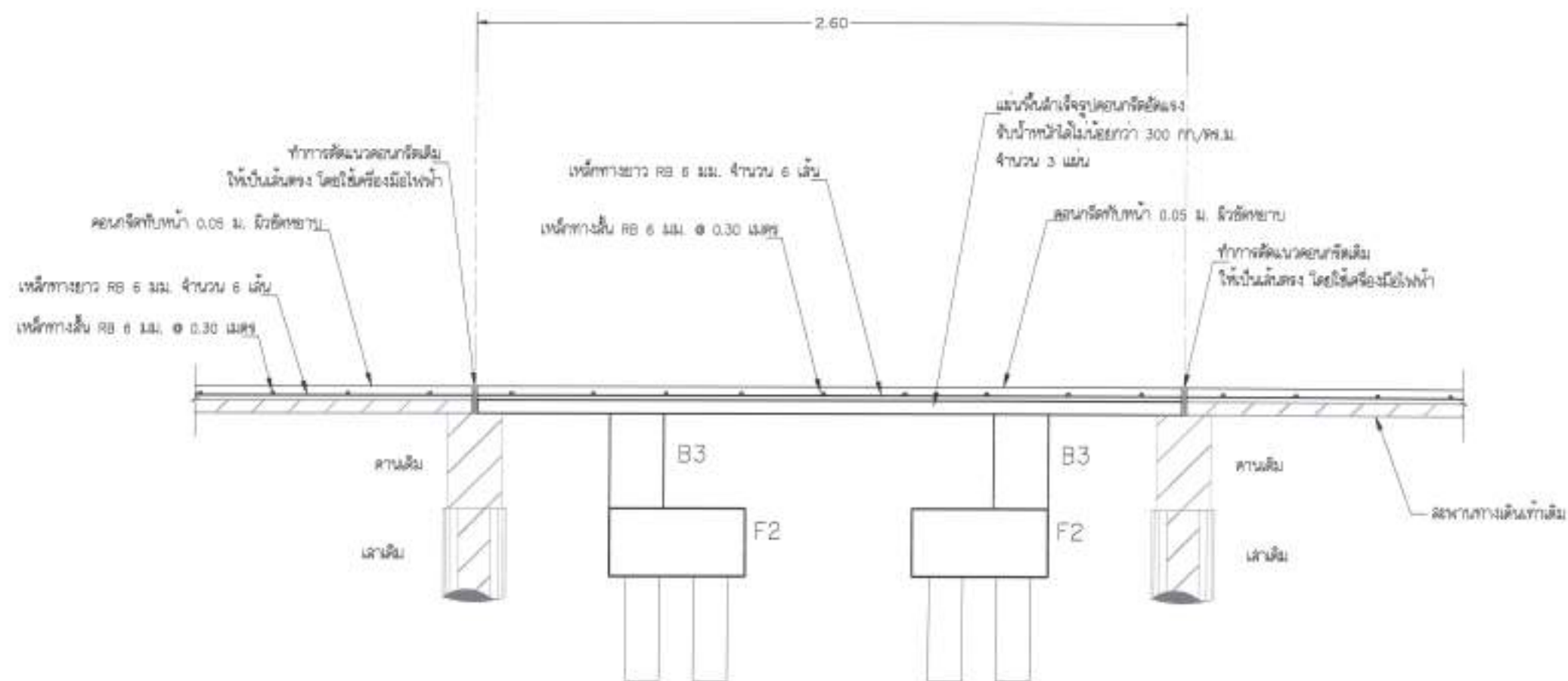


เทศบาลตำบลแม่พริก
 อ.พริ้งดู่ จ.ลำปาง โทร. 02-453-7136-7

จุดที่ 6 บริเวณบ้านนายลาคร ศึกษาผล
 หมู่ที่ 6 ตำบลแม่พริก



รูปขยาย 12
 SCALE 1 : 20



รูปขยาย 13
 SCALE 1 : 20

หมายเหตุ
 1. ผนังภายในและภายนอก
 2. ผนังภายนอกกรุณาใช้วัสดุที่ทนไฟ

โครงการ

โครงการพัฒนาระบบการไฟฟ้า
 หมู่ที่ 6 ตำบลแม่พริก (จำนวน 1 ชุด)

- ชุดที่ 1 บริเวณบ้านนายลาคร หมู่ที่ 6 ตำบลแม่พริก ขนาดกว้าง 1.00 เมตร ยาว 2.00 เมตร
- ชุดที่ 2 บริเวณโรงเรียน หมู่ที่ 6 ตำบลแม่พริก ขนาดกว้าง 1.00 เมตร ยาว 2.00 เมตร
- ชุดที่ 3 บริเวณบ้านนายลาคร หมู่ที่ 6 ตำบลแม่พริก ขนาดกว้าง 1.00 เมตร ยาว 2.00 เมตร
- ชุดที่ 4 บริเวณบ้านนายลาคร หมู่ที่ 6 ตำบลแม่พริก ขนาดกว้าง 1.00 เมตร ยาว 2.00 เมตร
- ชุดที่ 5 บริเวณโรงเรียน หมู่ที่ 6 ตำบลแม่พริก ขนาดกว้าง 1.00 เมตร ยาว 2.00 เมตร
- ชุดที่ 6 บริเวณบ้านนายลาคร หมู่ที่ 6 ตำบลแม่พริก ขนาดกว้าง 1.00 เมตร ยาว 2.00 เมตร

เขียนแบบ

(Signature)
 (นายวิศิษฐ์ ไชยสิงห์)
 ผู้ช่วยนายช่างโยธา

สำรวจ

(Signature)
 (นายประยงค์ ธิงเก)
 ช่างเทคนิคช่างโยธา

ตรวจสอบ

(Signature)
 (นายอภิสิทธิ์ หล้าคุณ)
 ช่างเทคนิคช่างโยธา

ตรวจสอบ/วิศวกร

(Signature)
 (นายวิศิษฐ์ อรรถานนท์)
 วิศวกรโยธา

เห็นชอบ

(Signature)
 (นายวิศิษฐ์ อรรถานนท์)
 นายกเทศมนตรีตำบลแม่พริก

อนุมัติ

(Signature)
 (นายสมิทธิพล อธิวิทวัส)
 นายช่างเทคนิคตำบลแม่พริก

แก้ไขแบบ

วันที่

หน้า

จำนวนหน้า

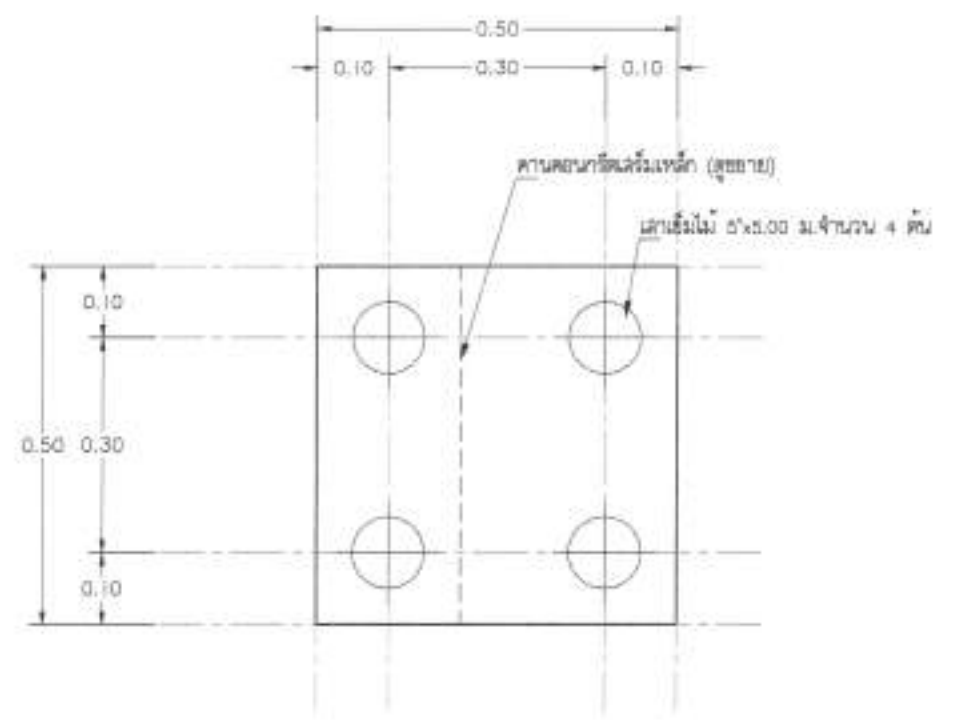
34

36

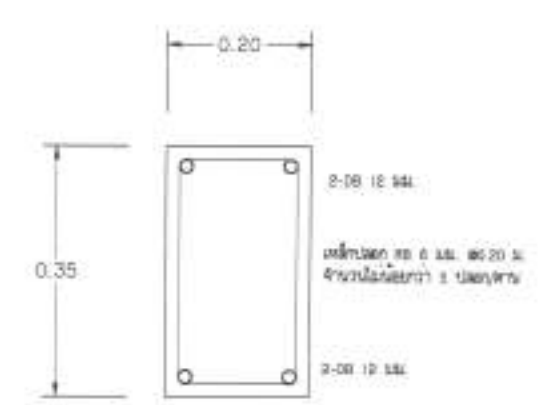
จุดที่ 6 บริเวณบ้านนายลาคร ศึกษาผล
หมู่ที่ 6 ตำบลหนองพำผ้า



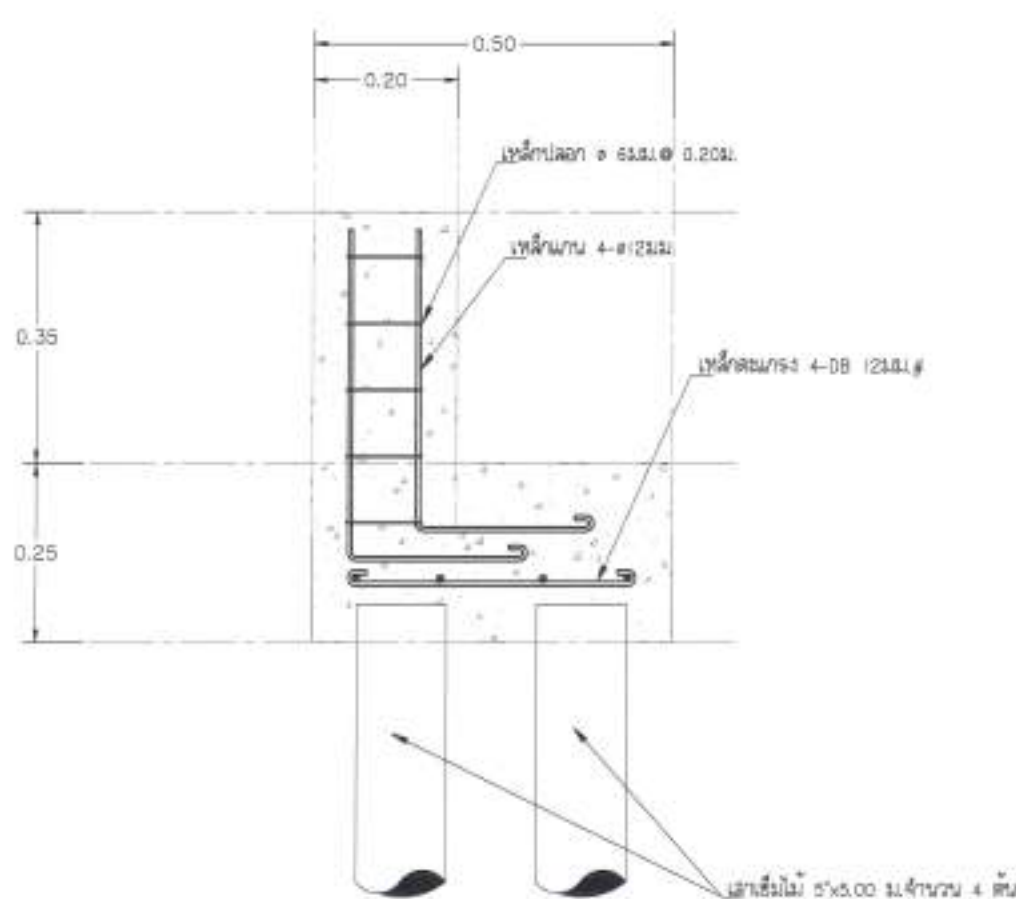
เทศบาลตำบลหนองพำผ้า
ถนนพหลโยธินซอย 9, อำเภอปาย
10290 โทร. 02-453-7136-7



แบบขยายฐานราก F2
SCALE 1 : 10



B3
SCALE 1 : 10



รูปตัดฐานราก F2
SCALE 1 : 10

หมายเหตุ
ขอสงวนสิทธิ์ในกรณี
ศาลากลางบ้านขึ้นอยู่ความเหมาะสม

โครงการ
โครงการพัฒนาระบบชลประทาน
ชลประทานฝาย (จำนวน ๕ ชุด)
ชุดที่ 1 บริเวณบ้านหนองพำ หมู่ที่ 6 ตำบลหนองพำ อำเภอปาย จังหวัดเชียงใหม่ 10290 และ อำเภอปาย 2020 และ
ชุดที่ 2 บริเวณหนองพำ หมู่ที่ 6 ตำบลหนองพำ อำเภอปาย จังหวัดเชียงใหม่ 10290 และ อำเภอปาย 2020 และ
ชุดที่ 3 บริเวณบ้านลาคร หมู่ที่ 6 ตำบลหนองพำ อำเภอปาย จังหวัดเชียงใหม่ 10290 และ อำเภอปาย 2020 และ
ชุดที่ 4 บริเวณบ้านปายใต้ หมู่ที่ 6 ตำบลหนองพำ อำเภอปาย จังหวัดเชียงใหม่ 10290 และ อำเภอปาย 2020 และ
ชุดที่ 5 บริเวณบ้านปายเหนือ หมู่ที่ 6 ตำบลหนองพำ อำเภอปาย จังหวัดเชียงใหม่ 10290 และ อำเภอปาย 2020 และ
ชุดที่ 6 บริเวณบ้านปายศึกษา หมู่ที่ 6 ตำบลหนองพำ อำเภอปาย จังหวัดเชียงใหม่ 10290 และ อำเภอปาย 2020 และ

เขียนภาพ
(นายศิริชัย โสณิก)
ผู้ช่วยนายช่างโยธา

สำรวจ
(นายวิญญู วัฒน)
หัวหน้าช่างโยธา

ตรวจสอบ
(นายอภิสิทธิ์ พงศ์)
หัวหน้าฝ่ายช่างโยธา

ตรวจสอบ/วิศวกร
(นายศิริชัย ชวกร)
ผู้อำนวยการช่าง

เก็บแบบ
(นายวิจิตร เข็มทอง)
ปลัดเทศบาลตำบลหนองพำผ้า

อนุมัติ
(นายอภินันท์ สิทธิพันธุ์)
นายกเทศมนตรีตำบลหนองพำผ้า

แก้ไขแบบ
วันเดือนปี :
แผ่นที่ 35 จำนวนแผ่น 38



เทศบาลตำบลแหลมฟ้าผ่า
อำเภอเมืองจันทบุรี จ.จันทบุรี
10290 โทร. 02-453-7136-7

โครงการ
โครงการขุดลอกคลองน้ำท่า
คลองน้ำท่า ตำบลแหลมฟ้าผ่า อำเภอเมืองจันทบุรี จ.จันทบุรี

ครั้งที่ 1 บริเวณบ้านหนองบอน หมู่ที่ 2
ตำบลแหลมฟ้าผ่า ขนาดกว้าง 1.00 เมตร
ยาวประมาณ 20.00 เมตร

ครั้งที่ 2 บริเวณคลองซอย หมู่ที่ 2
ตำบลแหลมฟ้าผ่า ขนาดกว้าง 1.00 เมตร
ยาวประมาณ 24.50 เมตร

ครั้งที่ 3 บริเวณบ้านท่าเรือ หมู่ที่ 2
ตำบลแหลมฟ้าผ่า ขนาดกว้าง 1.00 เมตร
ยาวประมาณ 3.00 เมตร

ครั้งที่ 4 บริเวณบ้านท่าเรือ หมู่ที่ 2
ตำบลแหลมฟ้าผ่า ขนาดกว้าง 1.00 เมตร
ยาวประมาณ 18.00 เมตร

ครั้งที่ 5 บริเวณบ้านท่าเรือ หมู่ที่ 4
ตำบลแหลมฟ้าผ่า ขนาดกว้าง 1.00 เมตร
ยาวประมาณ 20.00 เมตร

ครั้งที่ 6 บริเวณบ้านท่าเรือ หมู่ที่ 2
ตำบลแหลมฟ้าผ่า ขนาดกว้าง 1.00 เมตร
ยาวประมาณ 30.00 เมตร

ครั้งที่ 7 บริเวณบ้านท่าเรือ หมู่ที่ 2
ตำบลแหลมฟ้าผ่า ขนาดกว้าง 1.00 เมตร
ยาวประมาณ 18.00 เมตร

เขียนแบบ
(นายสิริชัย ไชยรัตน์)
ผู้ช่วยนายช่างโยธา

สำรวจ
(นายสิริชัย ไชยรัตน์)
หัวหน้าช่างโยธา

ตรวจฉบับ
(นายอภิสิทธิ์ พงษ์สุทนต์)
หัวหน้าช่างสุขาภิบาล

ตรวจฉบับวิศวกรรม
(นายสิริชัย ไชยรัตน์)
ผู้ชำนาญการช่างโยธา

เห็นชอบ
(นายอภิสิทธิ์ พงษ์สุทนต์)
ปลัดเทศบาลตำบลแหลมฟ้าผ่า


อนุมัติ
(นายอภิสิทธิ์ พงษ์สุทนต์)
นายกเทศมนตรีตำบลแหลมฟ้าผ่า

แก้ไขแบบ
วัน/เดือน/ปี :
แผ่นที่ 36 จำนวนแผ่น 38



ป้ายประชาสัมพันธ์โครงการ (ป้ายติดตั้งชั่วคราว)
ขนาดแผ่น 1:20

- หมายเหตุ
- ป้ายทำด้วยวัสดุขาว, เขียว, หรือน้ำเงิน ครอบคลุมไม่ต่ำกว่า 1%²
 - ตัวหนังสือและเส้นขอบ บนแผ่นทำด้วยวัสดุขาว, เขียว หรือน้ำเงิน
 - แผ่นป้ายไม้เนื้อดี 1/2" x 3" หรือไม้ลอนไม้ยูคาลิปตัสขนาด 2" - 3"



ป้ายโครงการ (ป้ายติดตั้งถาวร)
ขนาดแผ่น 1:20

- หมายเหตุ
- แผ่นป้ายใช้แผ่นเหล็กเคลือบสังกะสีเบอร์ 22
 - เสาแฉกเสาเหล็กใช้เหล็ก GSP # 1.5" หรือเหล็กขนาด 2" 1.5"x3" ทากันสนิม 1 ครั้ง
 - ทากันด้วยสีน้ำมันเคลือบเงาอีก 1 ครั้ง
 - ติ๊กน๊อตใช้สังกะสีเบอร์
 - ตัวหนังสือใช้สติ๊กเกอร์